


Program hospodárskeho a sociálneho rozvoja obce Zemné na roky 2015-2020



Názov:	Program hospodárskeho a sociálneho rozvoja obce Zemné na roky 2015-2020
Územné vymedzenie :	Obec Zemné
Územný plán obce schválený:	<i>áno</i>
Dátum schválenia PHSR:	<i>DD. MM. RRRR</i>
Dátum platnosti:	<i>od DD. MM. RRRR do DD. MM. RRRR</i>
Verzia¹	<i>1.0</i>
Publikovaný verejne:	<i>DD. MM. RRRR</i>

2015

¹ Prvé prijaté znenie sa označuje číslom 1.0. V prípade zásadnej zmeny sa ďalšie aktualizované verzie označujú 2.0, 3.0 atď. V prípade malých zmien sa označuje 1.1.

Riadiaci tím spracovania Programu hospodárskeho a sociálneho rozvoja obce Zemné na roky 2015-2020:

Zoznam členov Riadiaceho tímu

Ing. János Bób – starosta obce Zemné

Ildikó Országhová – zástupca starostu

Helena Kocsisová – poslanec - predseda finančnej a sociálnej komisie

Mária Kocsisová – hlavná kontrolórka

Ing. Beatrix Dömeová – pracovníčka OcÚ

Obsah

ÚVOD.....	4
A – ANALYTICKÁ ČASŤ.....	6
Vymedzenie riešeného územia	6
Základné fyzickogeografické charakteristiky obce	6
Ochrana prírody	10
Odpadové hospodárstvo.....	11
Životné prostredie.....	12
História obce	13
A.I ANALÝZA VNÚTORNÉHO PROSTREDIA	15
Ludské zdroje.....	15
Domový a bytový fond.....	24
Dopravná a technická infraštruktúra	27
Hospodársko-ekonomický potenciál obce	33
Občianska vybavenosť obce	40
Zhodnotenie obdobia 2005-2014.....	49
A.II ANALÝZA VONKAJŠIEHO PROSTREDIA	55
Operačné programy v rokoch 2014 - 2020	62
A.III ZHODNOTENIE SÚČASNÉHO STAVU ÚZEMIA	69
B – STRATEGICKÁ ČASŤ.....	73
Strategická vízia obce Zemné	77
C – PROGRAMOVÁ ČASŤ	79
D – REALIZAČNÁ ČASŤ	126
Organizačné zabezpečenie realizácie	126
Komunikačná stratégia	126
Systém monitorovania a hodnotenia	126
E – FINANČNÁ ČASŤ	135
ZÁVER.....	143
PRÍLOHA Č. 1: ZOZNAM ČLENOV RIADIACEHO TÍMU, PRACOVNÝCH SKUPÍN A PARTNEROV ZAPOJENÝCH DO SPRACOVANIA PHSR	144
PRÍLOHA Č. 2: ZOZNAM INFORMAČNÝCH ZDROJOV POUŽITÝCH V PHSR	146
PRÍLOHA Č. 3: ZOZNAM SKRATIEK POUŽITÝCH V PHSR.....	147
PRÍLOHA Č. 4: AKČNÝ PLÁN NA DANÝ ROZPOČTOVÝ ROK S VÝHLADOM NA 2 ROKY.....	148

Úvod

Dokument Program hospodárskeho a sociálneho rozvoja obce Zemné je základným dokumentom, ktorým sa samospráva obce pri výkone svojej činnosti stará o všestranný rozvoj svojho územia a o potreby svojich obyvateľov.

Cieľom predkladanej práce je zmapovanie sociálno-ekonomickej priestorovej štruktúry obce Zemné – nachádzajúcej sa na juhozápadnom Slovensku v okrese Nové Zámky – a na základe výsledkov týchto analýz vytvoriť program hospodárskeho a sociálneho rozvoja daného územia, ktorý bude základným strednodobým programovým dokumentom (v období 2014-2020) na podporu regionálneho rozvoja na úrovni obce. Vlastne je to program cielených opatrení na stimuláciu ekonomického a sociálneho rozvoja obce, ktorého cieľom je navrhnúť systematickú a funkčne trvalo udržateľnú rozvojovú stratégiu, zameranú na realizáciu hospodárskeho a sociálneho rozvoja obce pri rešpektovaní globálnych cieľov regionálneho vývoja, resp. štátnej regionálnej politiky.

Program hospodárskeho a sociálneho rozvoja obce Zemné na obdobie 2007-2013 rozvojovú víziu obce definoval nasledovne: *„Zemné – obec s diverzifikovanou a rozvinutou miestnou ekonomikou (využitím miestnych zdrojov) a so spokojným a aktívnym obyvateľstvom vo vysokokvalitnom životnom prostredí, kde je vytvorený priestor na kultúrne a spoločenské vyžitie, na zachovanie kultúrneho dedičstva.“*

Program hospodárskeho a sociálneho rozvoja obce Zemné na roky 2015-2020 bola vypracovaná v roku 2015 podľa zákona č. 539/2008 Z.z. o podpore regionálneho rozvoja.

Programom hospodárskeho a sociálneho rozvoja obce Zemné sa uskutočňuje podpora regionálneho rozvoja na miestnej úrovni s dôrazom na sociálnu, ekonomickú a environmentálnu sféru. Je to program cielených opatrení, navrhnutý pre oživenie sociálneho, ekonomického a environmentálneho rozvoja obce, ktorý na základe výsledkov ročného hodnotenia bude priebežne aktualizovaný a dopĺňovaný.

Tento programový dokument je previazaný so sektorovými operačnými programami vypracovanými na základe Partnerskej dohody Slovenskej republiky na roky 2014-2020 (Partnerská dohoda Slovenskej republiky na roky 2014 – 2020 je základný strategický dokument s celoštátnym dosahom, ktorý vypracuje Slovenská republika za účasti partnerov v súlade s prístupom viacúrovňového riadenia a ktorým sa stanoví stratégia, priority a opatrenia pre účinné a efektívne využívanie prostriedkov Európskych štrukturálnych a investičných fondov za účelom dosahovania cieľov stratégie Európa 2020), ako aj s Národnou stratégiou regionálneho rozvoja SR (schválený uznesením Vlády SR č. 222 zo 14. mája 2014), Konceptiou územného rozvoja Slovenska 2001 (KURS 2001), Programom hospodárskeho a sociálneho rozvoja Nitrianskeho samosprávneho kraja na roky 2012-2018, Územným plánom Nitrianskeho samosprávneho kraja, Komunitným plánom sociálnych služieb obce Zemné 2011-2015, Územným plánom obce Zemné, Regionálnou inovačnou stratégiou Nitrianskeho samosprávneho kraja na roky 2014-2020. Program hospodárskeho a sociálneho rozvoja obce Zemné bol vypracovaný na základe metodiky, ktorú vydalo Ministerstvo dopravy, výstavby a regionálneho rozvoja Slovenskej republiky.

Pri vypracovaní tohto programového dokumentu boli zohľadnené priority Národnej stratégie regionálneho rozvoja SR, ako aj jej vízia regionálneho rozvoja na Slovensku: Slovensko sa má stať krajinou s vysokou kvalitou života všetkých občanov. Každý región bude využívať svoje danosti v prospech svojho udržateľného hospodárskeho, sociálneho, environmentálneho a územného rozvoja, a tým aj Slovenskej republiky, ako vyspelého, hospodársky, politicky a sociálne súdržného členského štátu Európskej únie.

Pre naplnenie dlhodobej vízie regionálneho rozvoja SR zameranej na rozvoj obcí, miest a regiónov, zvyšovanie ich výkonnostného potenciálu a konkurencieschopnosti Národná stratégia regionálneho rozvoja SR stanovuje strategický cieľ: Integrovaným a výsledkovo orientovaným prístupom k regionálnemu rozvoju a na základe využitia vnútorného potenciálu regiónov zvýšiť do roku 2030 ich adaptabilitu, konkurencieschopnosť a výkonnosť pri súčasnom zvyšovaní kvality života obyvateľov a pri rešpektovaní princípov udržateľného rozvoja.

Rozvojová stratégia obce Zemné vychádza aj zo stratégie Európa 2020, prostredníctvom financovania projektov v programovom období 2014-2020 podporí

- inteligentný rast: vytvorenie hospodárstva založeného na znalostiach a inovácii,
- udržateľný rast: podporovanie ekologickejšieho a konkurencieschopnejšieho hospodárstva, ktoré efektívnejšie využíva zdroje,
- inkluzívny rast: podporovanie hospodárstva s vysokou mierou zamestnanosti, ktoré zabezpečí hospodársku, sociálnu a územnú súdržnosť.

Program hospodárskeho a sociálneho rozvoja obce Zemné bol vytvorený partnerstvom hlavných aktérov územia. K príprave PHSR v obci Zemné bol zriadený riadiaci tím zo zástupcov verejného sektora – samosprávy, súkromného sektora a mimovládneho sektora, ale boli zriadené aj pracovné skupiny pre jednotlivé prioritné oblasti (hospodárska oblasť, sociálna oblasť, environmentálna oblasť). Uskutočnilo sa viac pracovných stretnutí pracovných skupín. Časový interval spracovania PHSR obce Zemné: marec 2015 – november 2015.

Harmonogram spracovania Program hospodárskeho a sociálneho rozvoja obce Zemné na roky 2015-2020

Termín (mesiac, rok)	Marec 2015	Apríl 2015	Máj 2015	Jún 2015	Júl 2015	August 2015	September 2015	Október 2015	November 2015
Úvod									
Analytická časť									
Strategická časť									
Programová časť									
Realizačná časť									
Finančná časť									
Záver									

Príležitosť vstupu do programovacieho procesu dostali všetci obyvatelia obce vrátane podnikateľských subjektov, organizácií a inštitúcií z obce. Obyvatelia ako aj zástupcovia podnikateľských subjektov, organizácií a inštitúcií mali možnosť zapojiť sa do procesu programovania prostredníctvom dotazníkového prieskumu, hĺbkových rozhovorov a pripomienkovania pracovných verzí strategického programu.

Program hospodárskeho a sociálneho rozvoja obce Zemné schvaľuje Obecné zastupiteľstvo v Zemnom, ktoré bude potom realizovať vykonateľnosť, kontrolu, monitorovanie a hodnotenie tohto programu.

A – Analytická časť

Vymedzenie riešeného územia

Územie obce Zemné je územný celok, ktorý tvorí jedno katastrálne územie, a to katastrálne územie Zemné.

Obec Zemné sa nachádza v juhozápadnej časti Slovenskej republiky (ďalej SR). Z hľadiska územnosprávneho členenia SR obec na úrovni NUTS 3 patrí do Nitrianskeho kraja, na úrovni NUTS 4 do okresu Nové Zámky.

Tab. 1: Základné charakteristiky obce Zemné

Ukazovateľ	Hodnota
Kód obce	503649
Názov okresu	Nové Zámky
Názov kraja	Nitriansky
Štatút obce	obec
Prvá písomná zmienka o obci - rok	1113
Nadmorská výška obce v m	112
Celková výmera územia obce [m ²]	26 344 958
Hustota obyvateľstva na km ²	86

Stav k 31.12.2012

Zdroj: Štatistický úrad SR, 2014

Základné fyzickogeografické charakteristiky obce

Geomorfológia a geológia územia

Územie obce je súčasťou Alpsko-Himalájskej sústavy, v rámci nej je súčasťou podsústavy Panónska panva, provincie Západopanónska panva, subprovincie Malá Dunajská kotlina, oblasti Podunajská nížina a celku Podunajská rovina. Z Podunajskej roviny na území obce sa vyskytujú časti Martovská mokraď a Novozámocké pláne.

Nadmorská výška k.ú. obce sa pohybuje medzi 109-122 m n.m..

Typ geologického substrátu a typ reliéfu predstavujú prvotný diferenciačný prvok z hľadiska ostatných prírodných zložiek krajiny, ale aj z hľadiska možného využitia človekom. Geologický podklad väčšej časti riešeného územia je tvorený kvartérnymi holocénnymi nivnými sedimentmi, len východný cíp k.ú. obce je tvorený kvartérnymi pleistocénnymi formami (spraše a sprašové hliny, ako aj viate piesky a pieskové duny).

Základné kvartérne útvary k.ú. obce sú fluviálno-nivné sedimenty (holocén), pričom na malých plochách (vo východnej časti k.ú. obce) sa vyskytujú aj fluviálne sedimenty nízkych terás so sprašovým krytom (würm).

Z hľadiska hydrogeologického podklad väčšej časti riešeného územia tvoria kvartérne piesky a štrky prekryté sprašou – priepustnosť zvodnených vrstiev je pórová – veľmi dobrá. Vo východnej časti k.ú. obce malé plochy zaberajú aj kvartérne piesky a štrky význačnejších terás a náplavových kužeľov - priepustnosť zvodnených vrstiev je pórová – dobrá.

Základný typ reliéfu: reliéf rovín a nív (len východný cíp k.ú. obce zasahuje do typu reliéf zvlnených rovín).

Na základe exogénnych procesov celé územie obce je akumuláčnym reliéfom. V k.ú. obce sa nachádza viac typov akumuláčného reliéfu:

- fluviálno-mokraďový reliéf – fluviálna mokraď a slatinná rovina (reliéf s nepatrným uplatnením litológie),

- fluviálny reliéf – fluviálna rovina (reliéf s nepatrným uplatnením litológie),
- eolicko-fluviálny reliéf – eolicko-fluviálna zvlnená rovina (reliéf s nepatrným uplatnením litológie),
- eolicko-fluviálny reliéf – eolicko-fluviálna zvlnená rovina (reliéf so slabým uplatnením litológie).

Typ podzemnej vody dopĺňanej: 70% podzemnej vody je dopĺňovaná z riek a ich prítokov.

Z hľadiska seizmických pomerov sa územie obce zaraďuje medzi aktívne oblasti v rámci Slovenska (zemetrasenia v riešenom území dosahujú intenzitu 6 až 90 MSK).

Klimatické podmienky územia

Na základe klimatickogeografických typov Slovenska študované územie leží v suchej až mierne suchej oblasti teplej a prevažne teplej nížinnej klímy s miernou inverziou teplôt. Suma teplôt 10°C a viac za jeden rok je 3000-3200.

Priemerná ročná teplota vzduchu v obci je 9,9 °C. Najchladnejší je mesiac január, kedy priemerná mesačná teplota vzduchu dosahuje hodnoty -2,1 °C. Najteplejší je mesiac júl s priemernou mesačnou teplotou 20,5 °C.

Záujmové územie nie je len našou najteplejšou oblasťou, ale patrí aj medzi najsuchšie oblasti Slovenska (oblasť je chránená pred západnými vetrami predhorím Álp a Malými Karpatmi), priemerný ročný úhrn zrážok je 550-600 mm. Najviac zrážok padne v mesiacoch máj, jún a júl – priemerne za mesiac 59,3 mm zrážok.

Časť zrážok v zimnom období padne u nás vo forme snehu, z ktorého sa pri teplotách pod nulou utvorí pokrývka dlhšieho alebo kratšieho trvania podľa priebehu počasia. Výskyt snehu a trvanie snehovej pokrývky na danom území sú z roka na rok veľmi premenlivé v závislosti od rázu zimy. Priemerný dátum prvého dňa so snehovou pokrývkou pripadá na začiatok decembra. Priemerný počet dní so snehovou pokrývkou za rok je 35,0, pričom najviac dní pripadá na mesiace január a február.

Z hľadiska veterných pomerov obec leží v jednej z najveternejších oblastí Slovenska. Najväčšie rýchlosti vetra a aj najviac veterných dní sa vyskytuje v zimnom a jarnom období. V chladnom polroku (od októbra do marca) priemerná rýchlosť vetra je 3,1 m/s, kým v teplom polroku (apríl až september) je 2,8 m/s. Prevládajúci smer vetra je SZ (24,5%), výskyt ostatných vetrov je nasledovný: S (17,7%), JV (16,3%), Z (8,5%), V (8,5%), J (6,1%), SV (6%), JZ (4,3%).

Pedologické podmienky územia

Na väčšine k.ú. obce prevládajú ílovito-hlinité a ílovité pôdne druhy, miestami sa však (popri východnej a západnej hranici riešeného územia) vyskytujú aj piesočnato-hlinité pôdy. Pôdy sú bez skeletu až slabo skeletnaté. Potenciálna erózia pôdy je nijaká až nepatrná.

Hlavné pôdne typy v k.ú. obce sú:

- nivné pôdy karbonátové, sprievodné nivné pôdy glejové (na karbonátových nivných sedimentoch),
- čiernice, sprievodné čiernice glejové,
- čiernice glejové, sprievodné čiernice a gleje,
- černoze slabo glejové (na fluviálnych a sprašových sedimentoch).

Bonita poľnohospodárskych pôd je vysoká – pôdy sú veľmi produkčné.

Rastlinstvo, živočíšstvo

Z hľadiska fytogeografického členenia riešené územie patrí do oblasti panónskej flóry (Pannonicum), obvodu eupanónskej xerotermej flóry (Eupannonicum), okresu Podunajská nížina.

Potenciálna prirodzená vegetácia je vegetácia, ktorá by sa za daných klimatických, pôdných a hydrologických pomerov vyvinula na určitom mieste (biotope), keby vplyv ľudskej činnosti ihneď prestal pôsobiť. Poznanie prirodzenej potenciálnej vegetácie územia je dôležité najmä z hľadiska rekonštrukcie, obnovy a ďalšieho prirodzeného vývoja vegetácie (lesnej aj nelesnej) s cieľom jej priblíženia sa či úplného prinávratenia do prirodzeného stavu, aby sa tak zabezpečila ekologická stabilita územia.

Potenciálnu prirodzenú vegetáciu na väčšine riešeného územia predstavujú jaseňovo-brestovo-dubové a jelšové lužné lesy, vrbovo-topoľové lužné lesy. Vo východnom cípe riešeného územia potenciálnu prirodzenú vegetáciu predstavujú suchomilné dubové lesy.

Vplyvom intenzívneho hospodárenia pôvodná vegetačná pokrývka bola vo väčšej časti odstránená (zachovali sa zvyšky lesov a lesíkov, ktoré umožňujú vytvoriť obraz o ich prirodzenom alebo jemu blízkom zložení - ochrana týchto lesov je veľmi dôležitá, lebo spôsobujú ako ekostabilizačný faktor), na miestach prirodzených kultúr sa nachádzajú najúrodnejšie poľnohospodárske pôdy Slovenska.

Živočíchy tvoria nezastupiteľnú zložku všetkých typov spoločenstiev biosféry. V zložitých potravných reťazcoch rozhodujúcou mierou prispievajú k ekologickej rovnováhe v obehú látok a energie. Čím väčšia je druhová rozmanitosť, tým lepšie podmienky sa vytvárajú pre ďalší rozvoj územia aj v prípade, ak ich chápeme z hľadiska ekologickej stratégie ľudskej spoločnosti. Dnešné rozšírenie a zloženie fauny je výsledkom dlhodobého vývinu. Z hľadiska živočíšnej regionalizácie Slovenska územie obce patrí do Panónskej oblasti, v rámci ktorej do juhoslovenského obvodu lužného dunajského okrsku. Na území obce sa z poľovnej (srstnatej i pernatej) zveri vo voľnej prírode nachádzajú všetky významné druhy (srnec, diviak, bažant, jarabica a zajac).

Nerastné suroviny

Za nerasty sa podľa zákona č. 44/1988 Zb. o ochrane a využití nerastného bohatstva (banský zákon) považujú tuhé, kvapalné a plynné časti zemskej kôry. Ložiskom nerastov je prírodné nahromadenie nerastov. V riešenom území sa vyskytujú významné zásoby štrkopieskov nadregionálneho významu na báze riečnych náplavov Váhu.

Hydrologické pomery

Katastrálne územie obce Zemné patrí do povodia rieky Váh, ktorá pretečie cez západnú časť riešeného územia. Dlhodobý priemerný prietok Váhu v profile Šaľa je 152 m³/s. Jeho hlavnými prítokmi v širšom území sú pravostranné toky Dugocký a Porošňa kanál, ktoré pretekajú východnou časťou katastra sídla Zemné. Tok rieky Váh je upravený a má vybudované ochranné protipovodňové hrádze dimenzované na území intravilánu na storočnú vodu.

Cez riešené územie preteká viac odvodňovaco-zavlažovacích kanálov – Komočský kanál, Dlhý kanál, kanál Zemné-Palárikovo, Želiarsky kanál, Porošňa, Pasienkový kanál, Dugocký kanál, Gúgsky kanál, Zemný kanál. Na vybudovaných odvodňovaco-zavlažovacích kanáloch je prietok regulovaný manipuláciou so stavidlami v závislosti od hladinového

režimu a požiadaviek na povrchovú vodu, resp. na odvodnenie tej-ktorej oblasti. Uvedené kanály sú prevažne s upraveným korytom a čiastočne aj s vybudovanými ochrannými hrádzami. Uvedené vodné toky patria do správy Povodia Váhu.

Územný plán obce navrhuje reguláciu všetkých vodných tokov riešiť náhradnými technickými opatreniami, ktoré by zachovali trasu toku a úpravy by pozostávali len z odstránenia meandrových nánosov, prehĺbenia koryta, spevnenia brehov vegetačným opevnením a výsadbou brehovej zelene. Uvedené regulačné opatrenia navrhujeme predovšetkým na tokoch Dugocký kanál, Gúgsky kanál, Zemný kanál a kanál Porošňa v úsekoch prislúchajúcich územia katastra obce Zemné. Uvedenými opatreniami obec bude chránená pred každoročnými záplavami vplyvom zvýšeného povrchového odtoku z okolitých vyšších území, ktoré toky nie vždy sú schopné bezpečne odviešť.

Na riešenom území sa nachádzajú dve vodné nádrže. Vo východnej časti katastrálneho územia, tesne vedľa miestnej časti Gúg sa nachádza vodná plocha o rozlohe cca 9,8 ha, ktorá sa v súčasnosti využíva pre rybolov (jej objem je však závislý od prítoku povrchových vôd z vyššie položených terénov, z ktorých vody sem voľne stekajú a udržiujú jej hladinu). Južne od zastavaného územia obce sa nachádza rybník Dúgoc.

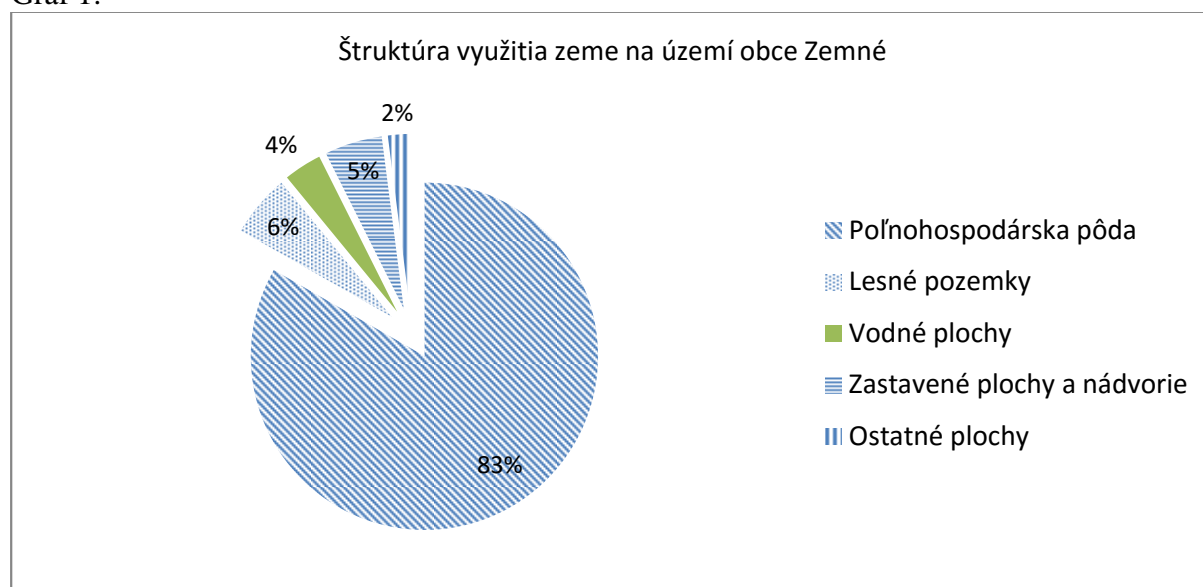
V riešenom území sa nenachádza významnejší podzemný vodný zdroj, ktorého využívanie by bolo možné vo väčšej miere pre viac obyvateľov. Významnejším vodným zdrojom je vŕtaná studňa, situovaná v areáli poľnohospodárskeho družstva o výdatnosti $Q=1,2$ l/s, ktorá slúži pre potreby živočíšnej výroby. V obci sa nachádzajú aj ďalšie drobné vodné zdroje, ktoré však nemajú význam pre rozvoj sídla.

V obci sa nachádzajú aj geotermálne zdroje (ktoré sa využívajú na pestovateľské účely poľnohospodárskych plodín).

Súčasná krajinná štruktúra

Súčasná krajinná štruktúra je tvorená súborom prvkov, ktoré človek ovplyvnil, čiastočne alebo úplne pozmenil, resp. novovytvoril ako umelé prvky krajiny. Typ súčasnej krajiny je poľnohospodársky, so sústredenými vidieckymi sídlami. Ide o nížinnú rovinnú oráčinovú krajinu.

Graf 1:



Poznámka: Údaje k 31.12.2013
Zdroj: Štatistický úrad SR, 2014

Tab. 2: Štruktúra využitia zeme v obci Zemné (v m²)

Celková výmera územia obce	Poľnohospodárska pôda	Lesné pozemky	Vodné plochy	Zastavené plochy a nádvorá	Ostatné plochy
26 344 958	21 938 800	1 525 209	927 263	1 417 846	535 840

Poznámka: Údaje k 31.12.2013

Zdroj: Štatistický úrad SR, 2015

Ochrana prírody

Ochranou prírody a krajiny sa rozumie obmedzovanie zásahov, ktoré môžu ohroziť, poškodiť alebo zničiť podmienky a formy života, prírodné dedičstvo, vzhľad krajiny a znížiť jej ekologickú stabilitu, ako i odstraňovanie takýchto zásahov. Cieľom ochrany prírody a krajiny je chrániť prírodu pre optimálne využitie krajiny. Príroda a jej časti v rámci krajiny predstavujú pre život nesmierne dôležitú, až existenčnú zložku životného prostredia. Prírodu a krajinu treba chrániť nielen z hľadiska súčasných životných potrieb, ale aj pre potrebu zachovať ju pre budúce pokolenie ako zdravú.

Územná ochrana

Na základe zákona č. 543/2002 Z.z. o ochrane prírody a krajiny na území obce sa nachádza 1 chránený areál: Chránený areál Moľvy.

Natura 2000 je názov sústavy chránených území členských krajín Európskej únie a hlavným cieľom jej vytvorenia je zachovanie prírodného dedičstva, ktoré je významné nielen pre príslušný členský štát, ale najmä pre Európsku úniu ako celok. Táto sústava chránených území má zabezpečiť ochranu najvzácnejších a najviac ohrozených druhov voľne rastúcich rastlín, voľne žijúcich živočíchov a prírodných biotopov vyskytujúcich sa na území štátov Európskej únie a prostredníctvom ochrany týchto druhov a biotopov zabezpečiť zachovanie biologickej rôznorodosti v celej Európskej únii. Sústavu NATURA 2000 tvoria dva typy území: *chránené vtáčie územia ()CHVU* a *územia európskeho významu*.

Do riešeného územia zasahuje 1 chránené vtáčie územie: Chránené vtáčie územie Dolné Považie. Chránené vtáčie územie Dolné Považie (ďalej len „chránené vtáčie územie“) na účel zabezpečenia priaznivého stavu biotopov druhov vtákov európskeho významu a biotopov sťahovavých druhov vtákov d'atľa hnedkavého, kane močiarnej, krakle belasej, ľabtušky poľnej, penice jarabej, pipíšky chochlatej, prepelice poľnej, prhl'aviara čiernohlavého, rybárika riečneho, sokola červenonohého, strakoša kolesára a zabezpečenia podmienok ich prežitia a rozmnožovania. Chránené vtáčie územie sa nachádza v okrese Komárno v katastrálnych územiach Bajč, Bohatá, Hurbanovo, Imeľ, Kolárovo, Komárno, Martovce, Nesvady, Svätý Peter, Vrbová nad Váhom a v okrese Nové Zámky v katastrálnych územiach Andovce, Bánov, Bešeňov, Branovo, Dolný Ohaj, Dvory nad Žitavou, Jatov, Komoča, Nitriansky Hrádok, Nové Zámky, Palárikovo, Rastislavice, Šurany, Tvrdošovce, Veľké Lovce a Zemné. Chránené vtáčie územie má výmeru 31 195,5 hektára.

Tab. 3: Vybrané charakteristiky Chráneného areálu Moľvy

Evidenčné číslo:	1102
Výmera chráneného územia:	85 260 m ²
Výmera ochranného pásma:	-
Rok vyhlásenia:	2001
Rok poslednej novelizácie:	-
Zriaďovací orgán pri vyhlásení CHÚ:	Krajský úrad v Nitre
Názov právneho predpisu vyhlasujúceho CHÚ:	Všeobecne záväzná vyhláška Krajského úradu v Nitre č. 1/2001 z 25.10.2001 - účinnosť od 1.1.2002
Názov organizačnej jednotky Štátnej ochrany prírody SR, spravujúcej CHÚ:	ŠOP - S-CHKO Dunajské luhy
Predmet ochrany:	CHÚ je vyhlásené z dôvodu zabezpečenia ochrany zachovalých mokrad'ových spoločenstiev v intenzívne poľnohospodársky využívanej krajine.
Spôsob vymedzenia ochranného pásma:	OP nevyhlásené: okrem CHA, jaskýň a prírodných vodopádov platné podľa § 17 - ods. 7 alebo 8 zákona č. 543/2002 Z.z.
Stupeň/druh ochrany:	4. stupeň
Príslušnosť do súvislej európskej sústavy chránených území:	nie
Súkromné chránené územie:	nie
Lokalizácia	
Kraj:	Nitriansky
Okres:	Nové Zámky
Obec:	Zemné
Katastrálne územie:	Zemné
Príslušnosť k VCHÚ:	Nie je súčasťou VCHÚ

Zdroj: <http://uzemia.enviroportal.sk/main/detail/cislo/1102>

Odpadové hospodárstvo

Účelom odpadového hospodárstva v zmysle zákona o odpadoch je predchádzať vzniku odpadov, obmedzovať ich tvorbu, znižovať nebezpečné vlastnosti odpadov a prednostne zabezpečiť zhodnocovanie odpadov pred ich zneškodňovaním. Infraštruktúru odpadového hospodárstva predstavujú zariadenia a objekty na nakladanie s odpadmi. Riešenie problematiky komunálneho odpadu a nový prístup k odpadom má vplyv na zlepšenie stavu životného prostredia a rast životnej úrovne obyvateľstva. Základným spôsobom zneškodňovania komunálneho odpadu je skládkovanie.

V obci Zemné sú zabezpečené komplexné profesionálne služby v odpadovom hospodárstve:

- v obci je zavedený komplexný separovaný zber odpadu - plasty, papier, kovy, sklo, zelený odpad, elektroodpad, textil, akumlátory, stavebný odpad.

V obci Zemné sa nachádza ekodvor a kompostáreň (dňa 01. júla 2011 sa uskutočnila v obci odovzdanie nového zberného dvora a obecného kompostoviska „Ekodvor a kompostáreň – Zemné“). Tento projekt bol spolufinancovaný z Európskeho fondu pre regionálny rozvoj v rámci Operačného programu Životné prostredie. Celkové náklady projektu boli : 355 083,34 EUR , z ktorého 95 % bol nenávratný finančný príspevok vo výške 337 329,17 EUR a 5% z celkových nákladov 17 754,17 EUR hradila Obec Zemné z vlastných zdrojov. V rámci separovaného zberu obyvatelia môžu odložiť nasledovné druhy odpadov bez poplatku: papier (kancelársky papier, zošity, kartóny zviazané čo najmenší objem, baliaci papier, noviny zvlášť zviazané), sklo (číre alebo farebné (flaše aj na zavaraniny, okenné sklo)), textílie

a šatstvo (čistý bez obsahu nebezpečných látok, kovov či iného materiálu), plasty (PET fľaše), iné plasty (HDPE,PP) napr. plastové nádoby od smotany alebo jogurtu – len umyté; flakóny od čistiacich prostriedkov, kozmetické flakóny, plastové fľaše od stolového oleja – len prázdne flakóny), kovový odpad (železný odpad, plechové a kovové krabice, farebné kovy), elektronické zariadenia (biela elektronika (práčky, chladničky a pod.) - čierna elektronika (TV, videá, DVD, vypínače, vrtačky, vysávače a pod.)), použité akumulátory (použité akumulátory osobných, nákladných áut a traktorov), veľkoobjemový odpad (nábytok z dreva, drevené okenné rámy bez skla, koberce a pod., nábytok len v rozobratom / demontovanom stave). Na zbernom dvore obyvatelia môžu odovzdať vybrané materiály s poplatkom: odpad zo zelene (skosená tráva, zviazané vetvy stromov, zelený odpad zo záhrad), drobný stavebný odpad (tehly, dlaždice, omietka, škridla, betónová suť, kamenivo a iný stav. odpad jednotlivé kusy nesmú presiahnuť 15 kg).

V nasledujúcich rokoch bude potrebné zvýšiť informovanosť občanov o separovanom zbere komunálnych odpadov.

Životné prostredie

Súčasný stav kvality životného prostredia záujmového územia je výsledkom vzájomného priestorového a časového pôsobenia stresových faktorov rôznej intenzity.

Realizáciou rozvojových zámerov obce je potrebné nenarušiť prírodné podmienky vyššie uvedených záujmových území štátnej ochrany prírody. V maximálnej miere zachovať jestvujúcu drevinnú zeleň a dosadbami stromovej a krovinnej zelene zvýšiť ekologickú stabilitu územia. V maximálnej miere je potrebné zachovať trvalé trávne porasty a mokrade.

Územný plán obce definuje nasledovné krajinnoekologické odporúčania:

- možný rozvoj sídla usmerňovať prevažne v hraniciach zastavaného územia v kombinácii so súčasnými sadmi a záhradami
- alternatívna lokalita novej zástavby je vo východnej časti sídla s možným využitím geologického vrtu - nevyužívaný zdroj pitnej vody - so zachovaním vodohospodárskych pravidiel
- čistiareň odpadových vôd (ČOV) juhovýchodne od sídla Zemné vhodne „vtiahnuť“ do okolitej krajiny /bariérová vegetácia/
- v severozápadnej časti sídla Zemné možnosť vytvorenia zóny súkromných vinohradov
- severozápadne od miestnej časti Gúg v lokalite Pasienky je podobná možnosť vytvorenia lokality súkromných vinohradov
- napriek v posledných rokoch nepriaznivým zimným podmienkam, v páse západne od Dlhého kanála možnosť zriadenia družstevných produkčných vinohradov, v kombinácii s dostatočným podielom krajinnej vegetácie /bariérovej/, zmierňujúcej negatívny vplyv prúdenia studených, mrazivých vetrov
- v severnej časti sídla Zemné zachovať celistvosť súkromných pozemkov – záhumienkov ako výrazného diverzifikačného prvku v poľnohospodárskej krajine
- udržať a periodicky skvalitňovať prirodzený charakter rozptýlenej krajinnej vegetácie v celom priestore katastrálneho územia /sprievodná vegetácia tokov, umelých kanálov, komunikácií, voľná v krajine.../ - vysoko kvalitná kostra miestneho územného systému ekologickej stability

- skvalitniť brehové porasty regulovaného toku Váhu, zrealizovať druhovú rekonštrukciu s výmenou pre zdravie obyvateľov sídla Zemné nepriaznivého topografa (v prípade vytvorenia zodpovedajúceho hospodárskeho prostredia)
- vytvoriť nenáročnú rekreačnú zónu na ľavom brehu Váhu s využitím odlesnenej plochy /lodenica, vybavenosť, plochy športu a oddychu.../ s možnosťou každodenného využitia
- v lokalite Moľvy skvalitniť vodnú plochu po ukončení ťažby rašeliny, využívať na aktívny oddych / regulovaný športový rybolov.../
- okolie a priľahlé plochy s TTP /Pod lúkami/ - chránený areál Moľvy orientovať na náučno - rekreačno - poznávací turizmus regionálneho významu
- lokalitu Gúg v nadväznosti na možné vinice orientovať na oddychový priestor s menšími súkromnými vínnymi pivnicami s ochutnávkou vín
- dostatočne zvýšiť podiel nedostatočného zastúpenia rozptýlenej krajinskej vegetácie vo východnej časti katastra /východne od Dlhého kanála/ - možná lokalizácia ako sprievodná vegetácia poľných ciest
- zväziť a porovnať s ekonomickou prosperitou navrhovaných plošnú diferenciáciu vo využívaní poľnohospodárskych komodít podľa ekologickej vhodnosti /obilniny, krmoviny, okopaniny, technické plodiny/

V intraviláne obce Zemné za ostatné roky bolo realizovaných viac projektov na zvýšenie atraktivity obce. Jeden z posledných projektov obce je projekt *Obnova centrálnej časti obce Zemné* (realizovaný v období 2014-2015), ktorého cieľom je obnova centrálnej časti obce a tým je cieľom posilnenie vybavenosti územia obce Zemné prostredníctvom regenerácie sídla. Cieľom projektu je rovnako tak aj zvýšenie konkurencieschopnosti obce Zemné a zvýšenie kvality a bezpečnosti verejných priestranstiev a zvýšenie dostupnosti a kvality občianskej infraštruktúry a vybavenosti územia v regiónoch. Z hľadiska aktivity stavebných prác - špecifickým cieľom projektu je revitalizácia verejných priestranstiev obce Zemné. Z hľadiska podporných aktivít projektu špecifickým cieľom je zabezpečenie podporných činností k zabezpečeniu revitalizácie verejných priestranstiev obce. Výstupom projektu je obnovené centrum obce. Súčasťou stavby budú nasledovné stavebné objekty: zrekonštruované cesty, autobusové zastávky 2ks, drobná architektúra, chodníky doplnené mobiliárom (lavičkami, smetnými košmi), verejné osvetlenie, búracie práce, verejná zeleň, dopravné značenie, cyklistický chodník, fontána, informačné tabule, parkové úpravy, dopravné značenie

V strednodobom horizonte je potrebné realizovať aktivity v oblasti životného prostredia cieľom zvýšiť jej kvalitu: rekultivovať skládku TKO-Zemné, rozšíriť verejnú kanalizáciu, zlepšiť podmienky separovaného zberu odpadu rozmiestnením kontajnerov, zrekonštruovať a rozšíriť verejnú zeleň (pri ČOV, v centre obce atď.) a realizovať protipovodňové aktivity rekonštrukciou odvodňovacích kanálov.

História obce

V listinách, pochádzajúcich z roku 1113 sa obec spomína pod menom Gúg v jej pôvodnej polohe, asi 8 km východnejšie od terajšieho zemepisného miesta. Prvá písomná zmienka o obci známej ako Semey je z roku 1214, keď na Hornom Gúgu bol zriadený prvý farský úrad. V čase tureckých výprav však obyvatelia obce zutekali pred drancujúcimi Turkami na zdanlivo bezpečnejšie močaristé a lesnaté pobrežie Váhu. V živote obce Zemné,

rozprestierajúcej sa v záplavovom území Váhu, Malého Dunaja a Nitry, vždy zohrávala veľmi dôležitú úlohu voda.

Historický osud, spoločenské a ekonomické pomery, zemepisné a jazykové prostredie sformovali a dotvárali podobu obce Zemné. V minulých storočiach obyvatelia sa zaoberali poľnohospodárstvom (napr. veľkú tradíciu má v obci pestovanie melónov) a chovom hospodárskych zvierat, avšak veľmi známe boli miestne mlyny (vodné i parné) a šikovní mlynári.

Najvýznamnejší rodák obce je István Ányos Jedlik (Štefan Anián Jedlik), ktorý bol významný učiteľ, fyzik a kňaz benediktínskeho rádu. Jedlik sa narodil v Zemnom v roku 1800. Nižšie triedy absolvoval v rodnej obci v rokoch 1808 – 1810. Tri roky gymnaziálneho štúdia absolvoval v Trnave, odtiaľ sa dostal do Bratislavy, kde vyštudoval 4. až 6. ročník gymnázia. Rodičia chceli, aby si v Trnave osvojil slovenský jazyk a v Bratislave jazyk nemecký. V roku 1831 Jedlik nastúpil na katedru fyziky na Akadémii v Bratislave. Ďalším významným pôsobiskom rodáka zo Zemného bola Uhorská kráľovská univerzita v Pešti. Jedlik sa stal členom Maďarskej vedeckej akadémie, pričom bol zameraným bádateľom v oblasti fyziky.

A.I Analýza vnútorného prostredia

Ludské zdroje

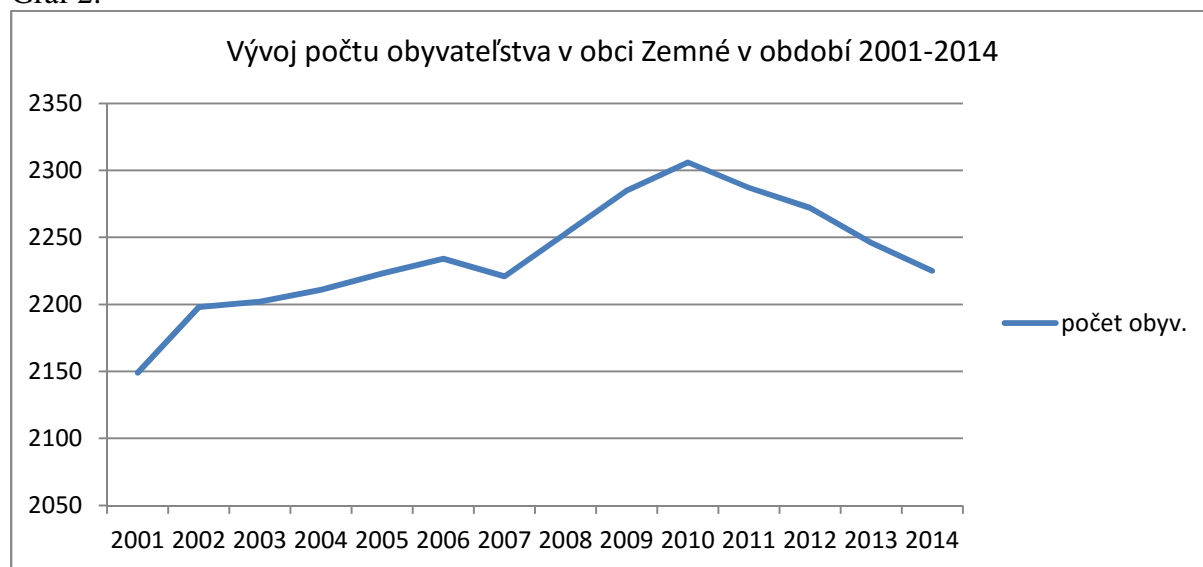
Obyvateľstvo nemožno považovať za statický element, ale naopak vyznačuje sa silnou dynamikou jeho počtu, štruktúry, priestorového rozloženia a ďalších znakov. Logickým a nevyhnutným dôsledkom transformačných pohybov v politickej a ekonomickej sfére slovenskej spoločnosti po roku 1989 sú aj posuny v demografickom vývoji.

Vývoj počtu obyvateľov obce od roku 2000 charakterizuje mierny rast. Pri SODB v roku 2011 obec mala 2281 trvale bývajúcich obyvateľov. K 31.1.2014 v obci Zemné bývalo 2225 osôb. K 1.8.2015 v obci Zemné bývalo už len 2198 osôb.

Vo vývoji počtu obyvateľov obce do roku 2020 predpokladáme stabilizáciu a mierny pozitívny trend v pôrodnosti a výrazne narastajúci trend v prisťahovaní nových obyvateľov (Územný plán obce Zemné očakáva až 2582 obyvateľov v roku 2020 v obci Zemné), čo však úplne nezodpovedá reálnym predpokladom. Predpoklad vývoja obyvateľov obce pre výhľadové obdobie sa vychádza z nasledujúcich cieľov:

- vytvárať podmienky pre rast počtu obyvateľov obce,
- vytvárať podmienky pre rozvoj podnikateľských aktivít a služieb v obci.

Graf 2:



Zdroj: Štatistický úrad SR, 2015

V národnostnej štruktúre obce Zemné má dominantné zastúpenie obyvateľstvo maďarskej národnosti (70,4 %). K slovenskej národnosti sa hlásilo 19,5 % obyvateľov. K rómskej národnosti sa hlásilo len 8 % obyvateľov, avšak ich reálny podiel je výrazne vyšší (takmer 1/5 populácie obce tvoria Rómovia).

Podľa SODB 2011 v náboženskej štruktúre obyvateľstva obce dominujú obyvatelia, ktorí sa prihlasujú k rímskokatolíckej cirkvi (tvoria 82,6 % obyvateľstva obce). Počet osôb bez náboženského vyznania je 151.

Tab. 4: Bývajúce obyvateľstvo podľa národnosti

Národnosť	Počet osôb
Slovenská	445
Maďarská	1605
Rómska	184
Rusínska	0
Ukrajinská	0
Česká	4
Nemecká	1
Poľská	0
Chorvátska	0
Srbská	0
Ruská	0
Židovská	0
Moravská	0
Bulharská	0
Ostatné	4
Nezistené	38
Spolu	2281

Zdroj: ŠÚ SR SODB 2011

Tab. 5: Bývajúce obyvateľstvo podľa náboženského vyznania

Náboženské vyznanie / cirkev	Počet osôb
Rímskokatolícka cirkev	1883
Gréckokatolícka cirkev	8
Pravoslávna cirkev	0
Evanjelická cirkev augsburského vyznania	56
Reformovaná kresťanská cirkev	46
Náboženská spoločnosť Jehovovi svedkovia	5
Evanjelická cirkev metodistická	0
Kresťanské zbory	0
Apoštolská cirkev	3
Bratská jednota baptistov	0
Cirkev adventistov siedmeho dňa	0
Cirkev bratská	0
Židovské náboženské obce	0
Starokatolícka cirkev	0
Cirkev československá husitská	0
Novoapoštolská cirkev	0
Bahájske spoločenstvo	0
Cirkev Ježiša Krista svätých neskorších dní	0
Iné	1
Bez vyznania	151
Nezistené	128
Spolu	2281

Zdroj: ŠÚ SR SODB 2011

Ekonomická a sociálna situácia obyvateľov obce sa nevyhnutne odráža na spoločenskom vedomí i správaní. Zmenená životná situácia má vplyv na hodnotenie prebiehajúcich zmien a utvára novú spoločenskú klímu vrátane populačnej.

Veľké množstvo rozličných foriem demografickej dynamiky možno rozdeliť do troch kategórií pohybu: prirodzený pohyb obyvateľstva, mechanický pohyb obyvateľstva, sociálno-ekonomický pohyb obyvateľstva.

Prírodný pohyb obyvateľstva

Populácia obce má podpriemernú úroveň pôrodnosti, kým miera úmrtnosti v obci je výrazne nad celoštátnym priemerom. Obec Zemné vykazuje nepriaznivé trendy vývinu ako prirodzeného pohybu obyvateľstva.

Tab. 6: Vývoj počtu narodených v obci Zemné v období 2001-2014

rok	2001	2002	2003	2004	2005	2006	2007	2008	2009	2010	2011	2012	2013	2014
narodení	21	29	20	21	18	21	15	29	28	30	27	21	17	25

Zdroj: Štatistický úrad SR, 2015

Tab. 7: Vývoj počtu zomretých v obci Zemné v období 2001-2014

rok	2001	2002	2003	2004	2005	2006	2007	2008	2009	2010	2011	2012	2013	2014
zomretí	47	25	25	27	29	27	34	26	32	25	26	30	29	25

Zdroj: Štatistický úrad SR, 2015

Graf 3:



Zdroj: Obecný úrad

Rozdiel medzi počtom živonarodených a zomretých indikuje výrazný prírodný úbytok obyvateľstva v obci (v období 2001-2014 počet narodených bol 322, kým počet zomretých bol 407), čo zapríčiňuje hlavne veková štruktúra obyvateľstva (vysoký podiel ľudí vo veku nad 60).

Podiel populácie v predproduktívnom (veková skupina 0-14), produktívnom (muži 15-59, ženy 15-54) a poproduktívnom (muži nad 60, ženy nad 55) veku na celkovej populácii obce je nepriaznivejší ako celoštátny trend. Veková štruktúra obyvateľstva obce Zemné mala v r. 2011 veľmi nepriaznivú skladbu. Index starnutia vyjadrujúci pomer poproduktívneho obyvateľstva k predproduktívnemu je tiež veľmi nepriaznivý.

Tab. 8: Prehľad vybraných ukazovateľov vekovej štruktúry obyvateľstva v obci Zemné

Pohlavie	Počet obyvateľov spolu	Veková skupina (v %)			Vybrané ukazovatele veku			
		0-14	15-64	65+	Priemerný vek	Mediánový vek	Index starnutia	Index ekonomického zaťaženia
Muži	1131	15,30	73,12	11,58	38,26	37,26	75,72	36,76
Ženy	1141	15,43	66,17	18,40	41,44	40,35	119,32	51,13
Spolu	2272	15,36	69,63	15,01	39,85	38,81	97,71	43,62

Stav k 31.12.2012

Zdroj: Štatistický úrad SR

Mechanický pohyb obyvateľstva

Priestorová a sociálna mobilita obyvateľstva navzájom od seba závisia. Zmena sociálnej štruktúry vyvoláva priestorové pohyby obyvateľstva. Rozvoj priemyslu a terciárnych aktivít a ich lokalizácia predovšetkým v mestských sídlach vyvolali rozsiahle presuny obyvateľstva do miest – migrácia občanov obce v podstate odráža rozdiely medzi okolitými sídlami v sociálnych a ekonomických podmienkach života ľudí.

Z priestorového hodnotenia dochádzky do zamestnania rozhodujúca zložka pracovnej sily je zamestnaná v meste Nové Zámky.

Migrácia obyvateľstva je taký pohyb obyvateľstva, ktorý sa viaže na zmenu trvalého bydliska. Pri tomto pohybe vznikajú významné zmeny v priestorovom rozmiestnení pracovnej sily. Tá je však do značnej miery ovplyvňovaná predovšetkým možnosťou získania bývania a zamestnania. Podiel ľudí prisťahovaných do obce je výrazný. V období 2001-2014 do obce sa prisťahovalo 414 osôb, pričom v tom istom období z obce sa odsťahovalo len 288 osôb. Tieto údaje svedčia o výraznom migračnom prírastku obyvateľstva.

Graf 4:



Zdroj: Štatistický úrad SR

Tab. 9: Vývoj počtu prisťahovaných do obce Zemné v období 2001-2014

rok	2001	2002	2003	2004	2005	2006	2007	2008	2009	2010	2011	2012	2013	2014
prisťahovaní na trvalý pobyt	5	28	24	34	50	33	27	55	54	30	30	16	16	12

Zdroj: Štatistický úrad SR

Tab. 10: Vývoj počtu odsťahovaných z obce Zemné v období 2001-2014

rok	2001	2002	2003	2004	2005	2006	2007	2008	2009	2010	2011	2012	2013	2014
vysťahovaní z trvalého pobytu	17	17	15	19	27	16	21	26	18	14	14	22	29	33

Zdroj: Štatistický úrad SR

Sociálno-ekonomický pohyb obyvateľstva

Táto mobilita zahŕňa presuny obyvateľstva medzi jednotlivými sociálnymi skupinami. Výsledkom tohto pohybu sú zmeny v štruktúre obyvateľstva podľa ekonomických a kultúrnych znakov.

V r. 2011 bolo v obci Zemné 1083 ekonomicky aktívnych osôb. Miera ekonomickej aktivity obyvateľov obce je 47,48 %. V čase SODB 2011 v obci bolo 258 nezamestnaných, čo predstavovalo 23,8 % ekonomicky aktívnych osôb. V období 2001-2014 počet nezamestnaných klesol. K 31.8.2014 miera evidovanej nezamestnanosti v obci bola 14,4 %, kým celoštátny priemer bol 12,56 %.

Školské vzdelanie je výrazom kultúrnej vyspelosti každej spoločnosti. Je jedným z činiteľov ovplyvňujúcich životnú úroveň a podmieňujúcich úspešný rozvoj národného hospodárstva vo všetkých jeho oblastiach.

Z hľadiska vzdelanosti obyvateľstva vykazuje obec menej konkurencieschopnú vzdelanostnú úroveň - v obci Zemné vzdelanostná štruktúra obyv. je nepriaznivejšia v porovnaní s celoslovenským priemerom.

Tab. 11: Bývajúce obyvateľstvo podľa najvyššieho skončeného stupňa školského vzdelania – I

Trvalo bývajúce obyvateľstvo spolu	Najvyššie dosiahnuté vzdelanie				
	Základné	Učňovské (bez maturity)	Stredné odborné (bez maturity)	Úplné stredné učňovské (s maturitou)	Úplné stredné odborné (s maturitou)
2281	684	349	238	59	327

Zdroj: ŠÚ SR SODB 2011

Tab. 12: Bývajúce obyvateľstvo podľa najvyššieho skončeného stupňa školského vzdelania – II.

Najvyššie dosiahnuté vzdelanie						
Úplné stredné všeobecné	Vyššie odborné	Vysokoškolské bakalárske	Vysokoškolské inž., mag., doktor.	Vysokoškolské doktorandské	Bez vzdelania	Nezistené
52	17	28	83	6	365	73

Zdroj: ŠÚ SR SODB 2011

Nezamestnanosť

Najvýznamnejším ukazovateľom situácie na trhu práce je miera nezamestnanosti, ktorá je jedným zo základných kritérií pre klasifikovanie problémových regiónov. Sprievodným javom vysokej miery nezamestnanosti je sociálna a ekonomická ohrozenosť.

Miera nezamestnanosti v obci Zemné je vysoká, k 31.8.2014 jej hodnota bola 14,4%. Miera nezamestnanosti aj v mikropriestore obce (v okrese Nové Zámky) je tiež dlhodobou

vysoká v – síce je nižšia než priemer v Nitrianskom kraji (v okrese k 31.8.2014 miera nezamestnanosti bola 11,08%). Miera nezamestnanosti v obci Zemné k 30.6.2015 bola 14,77%.

Vzdelanostná štruktúra nezamestnaných odhaľuje, že najzraniteľnejšie sú skupiny s najnižšou kvalifikáciou a vzdelaním. Nízky stupeň vzdelania predstavuje hlavnú prekážku pri uplatnení sa na trhu práce. Vysoká nezamestnanosť osôb s nízkym vzdelaním svedčí o štrukturálnych zmenách v dopyte po práci a jeho orientácii na kvalifikovanú a kvalifikačne flexibilnú pracovnú silu.

Tab. 13: Obec Zemné a regióny podľa miery evidovanej nezamestnanosti k 31.8.2014 a k 30.6.2015

Územie	Miera evid. nezam. v %	Miera evid. nezam. v %
Obec Zemné	14,40	14,77
Slovensko	12,56	11,55
Okres Nové Zámky	11,08	9,60
Nitriansky kraj	11,55	10,42

Zdroj: UPSVaR, 2015

V spolupráci s ÚPSVaR Nové Zámky, obec organizuje verejnoprospešné práce alebo menšie obecné služby. V rámci tejto činnosti podporuje udržiavanie pracovných návykov u osôb, ktoré majú problém uplatniť sa na trhu práce. Dlhodobo nezamestnaní občania sa stavajú čoraz väčším problémom. Najčastejším dôvodom dlhodobého zotrvávania v režime nezamestnanosti je ich nedostatočné alebo minimálne vzdelanie a nízka zručnosť pre potreby trhu práce. Túto skupinu nezamestnaných charakterizuje predčasné ukončenie vzdelania, nevyhovujúca kvalifikácia z pohľadu ponuky voľných pracovných miest, strata pracovných návykov a motivácia pracovať, čím sa stavajú neuplatniteľným na trhu práce. U dlhodobo nezamestnaných klesá s časom aj sebavedomie a tým aj schopnosť prezentovať sa pred potenciálnym zamestnávateľom. Proces poklesu nezamestnanosti sa snaží ÚPSVaR podporovať organizovaním rekvalifikačných kurzov, tak aby spĺňali požiadavky budúcich zamestnávateľov a zároveň uchádzačov o zamestnanie, ale aj zamestnávateľov motivovať prostredníctvom aktívnych opatrení na trhu práce – zákon o službách zamestnanosti č. 5/2004.

Tab. 14: Vývoj počtu evidovaných nezamestnaných v obci Zemné v období 2014-2015

	UoZ	ženy	muži
k 30.06. 2014	152	84	68
k 30.06.2015	160	96	64

Zdroj: UPSVaR, 2015

Tab. 15: Obyvateľstvo trvalo bývajúce v obci podľa počítačových znalostí

Trvalo bývajúce obyv. spolu	Počítačové znalosti											
	Práca s textom			Práca s tabuľkami			Práca s elektronickou poštou (email)			Práca s internetom		
	áno	nie	nezistené	áno	nie	nezistené	áno	nie	nezistené	áno	nie	nezistené
2281	801	1159	321	643	1287	351	794	1164	323	987	1029	265

Zdroj: ŠÚ SR SODB 2011

Tab. 16: Základné charakteristiky obyvateľstva obce podľa ekonomických aktivít

Trvalo bývajúce obyvateľstvo	Ekonomická aktivita													
	Pracujúci (okrem dôchodcov)	Pracujúci dôchodcovia	Osoby na materskej dovolenke	Osoby na rodičovskej dovolenke	Nezamestnaní	Študenti stredných škôl	Študenti vysokých škôl	Osoby v domácnosti	Dôchodcovia	Prijemcovia kapitálových príjmov	Deti do 16. rokov (nar. po 20.5.1995)	Iná	Nezistená	Z toho ekonomicky aktívny
2281	796	25	4	64	258	77	31	30	512	9	378	36	61	1083

Zdroj: ŠÚ SR SODB 2011

Tab. 17: Počet evidovaných nezamestnaných podľa vzdelanostnej štruktúry v obci Zemné v roku 2014 a v roku 2015

	10 - Neukončené základné vzdelanie	11 - Základné vzdelanie	12 - Nižšie stredné odborné vzdelanie	13 - Stredné odborné vzdelanie	14 - Úplné stredné odborné vzdelanie	15 - Úplné stredné všeobecné vzdelanie	16 - Vyššie odborné vzdelanie	17 - Vysokoškolské vzdelanie prvého stupňa	18 - Vysokoškolské vzdelanie druhého stupňa	19 - Vysokoškolské vzdelanie tretieho stupňa	N/A - neurčené
k 30.06. 2014	2	50	8	53	27	4	1	3	4	0	0
k 30.06.2015	3	67	6	44	33	2	0	1	3	0	1

Zdroj: UPSVAR, 2015

Tab. 18: Počet evidovaných nezamestnaných podľa KZAM poslednej profesie v obci Zemné v roku 2014 a v roku 2015

	0 - Príslušníci ozbrojených síl	1 - Zákonnodarcovia, riadiaci pracovníci	2 - Špecialisti	3 - Technici a odborní pracovníci	4 - Administratívni pracovníci	5 - Pracovníci v službách a obchode	6 - Kvalifikovaní pracovníci v poľnohospodárstve, lesníctve a rybárstve	7 - Kvalifikovaní pracovníci a remeselníci	8 - Operátori a montéri strojov a zariadení	9 - Pomocní a nekvalifikovaní pracovníci	N/A - neurčené
k 30.06. 2014	0	2	2	7	2	17	4	17	11	49	41
k 30.06.2015	0	0	2	3	3	15	4	9	11	46	67

Zdroj: UPSVAR, 2015

Tab. 19: Vývoj počtu evidovaných nezamestnaných podľa dĺžky evidencie v obci Zemné v období 2014-2015

	0-3 mesiacov	4-6 mesiacov	7-9 mesiacov	10-12 mesiacov	13-18 mesiacov	19-24 mesiacov	25-30 mesiacov	31-36 mesiacov	37-42 mesiacov	43-48 mesiacov	nad 48 mesiacov
k 30.06. 2014	20	25	14	14	15	17	10	8	4	0	25
k 30.06.2015	16	28	24	15	22	6	8	9	4	2	26

Zdroj: UPSVAR, 2015

Tab. 20: Vývoj vekovej štruktúry evidovaných nezamestnaných v obci Zemné v období 2014-2015

	do 20 rokov	20-24 r.	25-29 r.	30-34 r.	35-39 r.	40-44 r.	45-49 r.	50-54 r.	55-59 r.	60 rokov a viac
k 30.06. 2014	4	20	17	15	16	19	17	20	23	1
k 30.06.2015	8	19	15	10	25	20	18	17	23	5

Zdroj: UPSVAR, 2014

Tab. 21: Vývoj počtu evidovaných nezamestnaných v obci Zemné v období 2013-2014

		muži	ženy
stav UoZ	k 31.08.2013	75	92
stav UoZ	k 31.08.2014	71	85

Zdroj: UPSVAR, 2014

Mzdy

Jedným z najdôležitejších ukazovateľov vyspelosti regiónov je cena práce. Cena práce je nemotivačným faktorom z pozície zamestnávateľa, ak je jej rast rýchlejší než rast produktivity práce. Súčasná úroveň priemernej nominálnej mesačnej mzdy v okrese Nové Zámky nedosahuje ani 80% celoštátneho ukazovateľa.

Ludia ohrození rizikom sociálneho vylúčenia

Najpočetnejšou skupinou ľudí ohrozených rizikom sociálneho vylúčenia sú nezamestnaní. V najbližších rokoch bude potrebné sústrediť pozornosť aj na pracovnú silu vo vekových skupinách nad 50 rokov, ktorí sú ohrození rizikom sociálneho vylúčenia, lebo väčšinou majú nízku adaptabilitu na meniace sa požiadavky pracovného trhu a majú zväčša nevyhovujúcu kvalifikáciu, čoho dôsledok je ich nízka atraktivita pre zamestnávateľa (majú malú šancu uplatniť sa na trhu práce).

Ďalšou skupinou ľudí ohrozených rizikom sociálneho vylúčenia sú starší obyvatelia, ktorí sú poberateľmi starobných dôchodkov (výraznejšie vyššie vekové kategórie) a zdravotne, zmyslovo a duševne postihnutí občania. Takíto občania sú v prevažnej miere poberateľmi invalidných dôchodkov.

Ďalšou významnou skupinou ľudí, ktorých možno zaradiť medzi ohrozených rizikom sociálneho vylúčenia, sú deti odkázané na pomoc cudzích a prípadne iné sociálne ohrozené skupiny obyvateľov.

V budúcom období možno predpokladať zvýšený záujem občanov o sociálne služby, keďže dochádza k starnutiu populácie, čo predstavuje celoeurópsky trend.

V strednodobom horizonte obec plánuje viaceré aktivity na zvýšenie zamestnanosti v obci, medzi inými aj zriadením obecného záhradníctva, ktoré záhradníctvo potom môže zabezpečiť sústavnú údržbu verejnej zelene v obci.

V strednodobom horizonte je potrebné podporiť rekvalifikáciu nezamestnaných v jednoduchých remeselníckych odboroch (kováč, zámočník, debnár, murár, tesár) pre sociálne slabších občanov.

Domový a bytový fond

Úroveň bývania je jednou zo základných charakteristík životnej úrovne obyvateľstva. Jej vývoj úzko súvisí s rastom počtu obyvateľstva, jeho štruktúrou a rozmiestnením. Ovplyvňuje úroveň reprodukcie pracovných síl, pôsobí na celkový životný štýl obyvateľstva.

V čase Sčítania obyvateľov, domov a bytov (SODB) v roku 2011 v obci bolo 826 bytov – o 12 viac ako v roku 2001 pri SODB 2001. V čase SODB 2011 v obci bolo 703 trvalo obývaných bytov (v roku 2001 ich počet bol 701, takže počet trvale obývaných bytov v obci Zemné vzrástol len mierne za desaťročie 2001-2011). Na domovom fonde obce dominantný podiel mali rodinné domy. Veľká časť neobývaných bytov je určitou rezervou pre skvalitňovanie domového fondu, nakoľko po ich rekonštrukcii sa spravidla zvýši ich vybavenosť.

Tab. 23: Základné charakteristiky bytov v obci Zemné – I.

Byty															
obývané															
spolu	spolu	podľa formy vlastníctva					podľa počtu obytných miestností					podľa veľkosti obytnej plochy v m ²			
		z toho					z toho					z toho			
		vlastné byty v byt. domoch	byty vo vlast. rodin. domoch	obecné byty	družstevné byty	iné	1	2	3	4	5+	do 40	40-80	81-100	100+
826	703	89	553	20	5	14	6	61	231	153	251	49	407	118	128

Zdroj: SODB 2011, Štatistický úrad SR, 2013

Tab. 24: Základné charakteristiky bytov v obci Zemné – II.

Byty															
obývané										neobývané					
podľa typu kúrenia				podľa zdrojov energie používaných na vykurovanie						podľa dôvodov neobývanosti					
z toho				z toho						v tom					
ústredné diaľkové	ústredné lokálne	iný	bez kúrenia	plyn	elektrina	kvapalné palivo	pevné palivo	iný	žiadny	spolu	zmena vlastníkov	určené na rekreáciu	nespôsobilé na bývanie	z iných dôvodov	s nezistenou obývanosťou
21	406	231	1	609	14	0	40	10	1	110	46	17	25	22	13

Zdroj: SODB 2011, Štatistický úrad SR, 2013

Trvalo obývané domy vykazujú nepriaznivú vekovú štruktúru, priemerný vek domového fondu je nad celoslovenským priemerom. Od veku bytov čiastočne závisia aj všetky ostatné charakteristiky, počínajúc veľkosťou, až po ich technické vybavenie.

Bývanie a jeho úroveň patria k dôležitým aspektom celkových životných podmienok obyvateľstva. Byt neplní iba materiálnu funkciu prirodzených potrieb rodiny ako základnej jednotky spoločnosti, ale zároveň je výraznou zložkou kultúrneho štandardu obyvateľstva a v nemalej miere aktívne pôsobí na regeneráciu ľudí.

Tab. 25: Základné charakteristiky obývaného domového fondu v obci Zemné

Domy														
spolu	obývané													
	spolu	podľa typu			podľa formy vlastníctva						podľa obdobia výstavby			
		z toho			z toho						z toho			
		rodinné domy	bytové domy	iné	fyzické osoby	štát	obce	iné právnické osoby	kombinácia vlastníkov	iné	do roku 1945	1945-1990	1991-2000	2001 a neskôr
767	647	624	10	3	605	0	3	1	16	0	141	426	36	13

Zdroj: SODB 2011, Štatistický úrad SR, 2013

Tab. 26: Základné charakteristiky neobývaného domového fondu v obci Zemné

Domy											
neobývané											
spolu	podľa dôvod neobývanosti					podľa obdobia výstavby					s nezistenou obývanosťou
	v tom					v tom					
	zmena vlastníkov	určené na rekreáciu	uvoľnené na prestavbu	nespôsobilé na bývanie	z iných dôvodov	do roku 1945	1945-1990	1991-2000	2001 a neskôr	nezistené	
118	43	15	10	32	18	0	1	0	0	117	2

Zdroj: SODB 2011, Štatistický úrad SR, 2013

Tab. 27: Základné charakteristiky obývaných bytov v rodinných domoch v obci Zemné

Obývané byty v rodinných domoch													
spolu	podľa celkovej podlahovej plochy bytu v m ²				podľa zásobovania vodou (vodovod)				podľa vybavenosti domácností			podľa pripojenia	
	z toho				z toho				mobilný telefón	osobný počítač/notebook	osobné auto	na pevnú telefónnu linku	na internet
	<40	40-80	81-120	120+	v byte zo spoločného zdroja	v byte z vlastného zdroja	mimo bytu	bez vodovodu					
629	4	83	340	201	551	31	7	10	485	260	317	185	250

Zdroj: SODB 2011, Štatistický úrad SR, 2013

Tab. 28: Základné charakteristiky obývaných bytov v bytových domoch v obci Zemné

Obývané byty v bytových domoch													
spolu	podľa celkovej podlahovej plochy bytu v m ²				podľa zásobovania vodou (vodovod)				podľa vybavenosti domácností			podľa pripojenia	
	z toho				z toho				mobilný telefón	osobný počítač/notebook	osobné auto	na pevnú telefónnu linku	na internet
	<40	40-80	81-120	120+	v byte zo spoločného zdroja	v byte z vlastného zdroja	mimo bytu	bez vodovodu					
52	0	41	11	0	46	3	0	0	48	29	34	15	30

Zdroj: SODB 2011, Štatistický úrad SR, 2013

Celkový charakter životnej úrovne obyvateľstva sa prejavuje rastom hmotnej spotreby obyvateľstva a jej kvality. Konkrétnym prejavom toho je vysoká vybavenosť domácností predmetmi dlhodobej spotreby.

Tab. 29: Vývoj počtu postavených rod. domov a byt. domov v obci v období 2007-2014

Rok	2007	2008	2009	2010	2011	2012	2013	2014
Počet postavených rod. domov (v rámci IBV)		1	2		1			1
Počet post. bytových domov/bytov (v rámci HBV)					2/16			

V roku 2011 jeden bytový dom mal 9 bytových jednotiek, druhý bytový dom mal 7 bytových jednotiek.

Zdroj: Obecný úrad, 2015

Územný plán obce konštatuje, že pri predpokladanej obývanosti bytov 3,0 obyvateľa/byt. bude v obci v roku 2020 potrebných 956 bytov, čo znamená prírastok cca 150 bytov. Tento prírastok bytov vzhľadom na reálny prírastok obyvateľstva nie je dosiahnuteľný. Pozornosť je treba upriamiť na využitie a rekonštrukciu súčasných 120 neobývaných domov.

Dopravná a technická infraštruktúra

Rozvoj infraštruktúry je jedným zo základných predpokladov rozvoja každého regiónu i obce a výrazne ovplyvňuje hospodársky potenciál, spôsob života a životnú úroveň obyvateľstva.

Dopravná infraštruktúra

Kvalitná dopravná infraštruktúra a dobrá dopravná dostupnosť sú základné predpoklady rozvoja obce, ktoré významne ovplyvňujú jej hospodársky potenciál, spôsob života i životnú úroveň jej obyvateľov. Veľký význam dopravy je daný jej podstatným vplyvom na efektivitu dovozu vstupov do územia a vývozu výstupov výroby z daného územia.

Zájmové územie sa nachádza v blízkosti križovatiek viacerých ciest európskeho významu, čo v budúcnosti môže znamenať silný rozvojový impulz pre daný región.

V blízkosti riešeného územia prechádzajú významné európske dopravné koridory:

- európsky multimodálny koridor č. IV (Berlín/Norimberg – Praha – Kúty – Bratislava – Nové Zámky / Komárno – Štúrovo – MR lokalizovaný pre trate železničnej a kombinovanej dopravy),
- európsky multimodálny koridor č. VII (vodná cesta Dunaj).

Tieto dopravné koridory patria medzi najvýznamnejšie komunikačné osi v Európe. V budúcnosti teda nevyhnutnou úlohou bude využiť prítomnosť hore uvedených európskych komunikačných systémov (bude potrebné zlepšiť infraštruktúrne prepojenia na hore uvedené európske multimodálne koridory).

Cestná infraštruktúra

Najvýznamnejšími cestnými ťahmi prechádzajúcimi v blízkosti riešeného územia sú:

- cesta I. triedy I/64 – Cesta I/64 neprechádza priamo katastrálnym územím riešenej obce, ale tvorí v danej oblasti v širších súvislostiach spolu s cestou I/75 hlavné dopravné trasy riešeného územia. Cesta I/64 je hlavnou cestou Ponitria. Na juhu umožňuje spojenie v smere na Komárno s väzbami na Maďarsko. Na severe tato cesta prepája riešene územie s Topoľčanmi a Prievidzou a následne s Martinom a Žilinou. Na cestu I/64 je obec Zemne pripojená cez cestu III/5631 a následne cez cestu II/563. Tento ťah v ďalekom výhľade môže byť v zmysle vládou schváleného „Projektu výstavby diaľnic a rýchlostných ciest“ v úseku Nitra – Nové Zámky – Komárno – hranica SR/MR prehodnotený a zaradený do siete rýchlostných ciest; Koncepcia územného rozvoja Slovenska 2001 navrhuje ako výhľadový rýchlostný cestný ťah siete TINA prepojenie križovatky diaľnice D1 Hlohovec – Nitra – Nové Zámky – Komárno – št. hranica MR – Komárom – diaľnica M1;
- cesta I. triedy I/75 – cesta I/75 neprechádza priamo katastrálnym územím riešenej obce, ale tvorí v danej oblasti v širších súvislostiach spolu s cestou I/64 hlavnú dopravnú kostru riešeného územia. Cesta I/75 je vedená v smere východ – západ (Sládkovičovo – Galanta – Šaľa – Nové Zámky - Demandice). V smere na východ sa pripája na cestu I/66 s možnosťou prechodu do

Maďarska, alebo pokračuje v smere na Lučenec. V smere na západ prepojuje riešene územie s hlavným mestom Bratislava.

Cesta II. triedy II/573

Cesta II/573 prechádza katastrálnym územím riešenej obce iba okrajovo a nemá priame dopravné spojenie s obcou. Cesta II/573 tvorí v danej oblasti doplňujúce prepojenie v smere do Bratislavy. Cesta II/573 sa pripojuje v Kolárove na cestu II/563. Rešpektujeme jej výhľadové šírkové usporiadanie mimo zastavaného územia v kategórii C9,5/70 (funkčná trieda B2 v zmysle STN 63 6101). Zastavaným územím táto cesta neprechádza.

Cesta II. triedy II/563

Cesta II/563 neprechádza priamo katastrálnym územím riešenej obce, ale tvorí pre obec hlavné dopravné spojenie so širšími dopravnými vzťahmi, menovite tvorí spojenie s okresným mestom Nové Zámky Obec sa pripája na cestu II/563 cez Komoču alebo cez Andovce.

Cesta III/5631

Cesta III/5631 Nové Zámky – Komoča je hlavná dopravná komunikácia riešenej obce. Zabezpečuje pripojenie obce v smere na Komoču na cestu II/563 a ďalej do okresného mesta Nové Zámky, a v druhom smere pripojenie na cestu II/563 cez Andovce. Cesta prechádza v malom úseku zastavaným územím a tvorí prietiah obcou. Cesta je vybudovaná v kategórii C 7,5/70 mimo zastavaného územia čo je aj jej výhľadová kategória. V zastavanom území je cesta vybudovaná v kategórii MOK 7,5/50. V lome cesty vo východnej časti obce Územný plán obce navrhuje odstrániť túto bodovú závalu vybudovaním kruhového objazdu.

V perspektíve dopravnú polohu záujmového územia kladne ovplyvní aj výstavba plánovanej rýchlostnej komunikácie R7 (Bratislava – Dunajská Streda – Nové Zámky – Lučenec).

Miestne komunikácie funkčnej triedy C2 :

Vzhľadom na to, že cesta III. triedy III/5631 prechádza obcou iba okrajovo, funkciu hlavnej komunikačnej obsluhy obce tvoria miestne komunikácie C2 pripojené na cestu III/5631.

Miestne komunikácie majú bezprašnú povrchovú úpravu (všetky miestne komunikácie majú spevnený povrch) a rôzne šírkové a smerové usporiadanie.

V strednodobom horizonte pre bezpečnosť cestnej premávky je potrebné ďalej rozvíjať miestny systém, ako aj skvalitniť miestne komunikácie, realizovať rekonštrukciu miestnych komunikácií a realizovať rekonštrukciu prístupovej cesty do priemyselnej zóny obce.

V strednodobom horizonte veľký význam bude mať na rozvoj obce aj plánovaná rýchlostná cestná komunikácia R7.

Pešia doprava

Jediná pešia plocha v obci sa nachádza pred kostolom. V obci sú pozdĺž väčšiny miestnych komunikácií vybudované chodníky. Územný plán obce navrhuje dobudovanie chodníkov najmä pri ceste III/5631 a rekonštrukciu chodníkov s nevyhovujúcim šírkovým

usporiadaním a s nevyhovujúcim technickým stavom. Územný plán obce navrhuje tiež vybudovanie min. jednostrannými chodníkmi pozdĺž všetkých miestnych komunikácií.

V strednodobom horizonte je potrebné realizovať rekonštrukciu chodníkového systému na Hlavnom námestí.

Železničná doprava

Katastrálnym územím obce železničná trať neprechádza, t.j. obec Zemné nie je priamo napojená na európsky železničný systém. Pre obec má dopravný význam železničná trať č. 130 Bratislava – Nové Zámky – Štúrovo. Najbližšia železničná stanica je v priľahlom okresnom meste Nové Zámky (vo vzdialenosti 15 km), ktoré mesto patrí medzi najväčšími železničnými uzlami západného Slovenska.

Hromadná doprava

Integrovaný regionálny systém hromadnej dopravy zabezpečuje organizáciu a prepojenie hlavných zložiek hromadnej cestnej dopravy v hlavných smeroch pohybu cestujúcich, ktorými pre riešené územie sú:

- cesty do okresného centra Nové Zámky (15 km),
- cesty do regionálneho centra Kolárovo (12 km)
- cesty do susedného okresného centra Komárno (33 km).

Najväčší podiel na hromadnej preprave osôb do zamestnania, škôl, úradov a za nákupmi má autobusová preprava prostredníctvom prímestských liniek, ktoré zabezpečuje prevažne ARRIVA Nové Zámky a.s.. Diaľkové linky SAD cez obec neprechádzajú.

V obci je zriadených 6 autobusových zastávok. Autobusové linky prechádzajú iba samotným centrom obce a dostupná vzdialenosť zastávok v obci je 700 m a 800 m, čo je nevyhovujúca vzdialenosť. Územný plán obce navrhuje rozšírenie cestnej hromadnej dopravy formou podnikateľských aktivít mikrobusermi, ktoré budú zastavovať podľa záujmu obyvateľov a čím je možné znížiť dochádzkové vzdialenosti na max. 300 m.

Ostatné druhy dopravy

Cyklistická doprava

Konfigurácia terénu, rozmiestnenie funkcií bývania, vybavenosti, práce, rekreácie a relatívne málo frekventovaný charakter dopravy v sídle dávajú predpoklady k významnejšiemu postaveniu bicyklovej dopravy ako jedného zo základných vnútroobčianskych dopravných systémov a ekologicky najefektívnejšieho druhu dopravy.

Všetky cyklotrasy sú vedené po existujúcich cestách a z hľadiska bezpečnosti cyklo dopravy a plynulosti automobilovej dopravy je toto riešenie nevhodné. Smerovanie lokálnych cyklistických trás je orientované na:

- vzťahy na centrálnu časť obce,
- vzťahy k priemyselnej zóne,
- vzťahy k rekreačným cieľom súvisiacim s cyklistickou trasou pozdĺž rieky Váh.

Cez riešené územie prechádza jedna z najdôležitejších cyklistických trás na Slovensku, Vážska cyklistická cesta, ktorá 35 km južne od obce sa napája na medzinárodnú Dunajskú cyklistickú cestu.

Rozvoj cykloturistiky, ako aj zvýšenie bezpečnosti cyklistov na cestách si vyžaduje výstavbu nových cyklociest, ktoré budú vedené oddelene od štátnych ciest s vysokou dopravnou intenzitou, resp. od navrhovaných zberných komunikácií.

V strednodobom horizonte je potrebné realizovať výstavbu cyklistických chodníkov v intraviláne obce, výstavbu cyklistických chodníkov zabezpečujúcich spojenie obce Zemné s mestom Kolárovo, spojenie obce Zemné s mestom Nové Zámky a spojenie obce Zemné s obcou Palárikovo.

Letecká doprava

Najbližšie letisko s verejnou prepravou osôb a nákladov sa nachádza v Bratislave vo vzdialenosti približne 110 km – Letisko M. R. Štefánika je najväčším medzinárodným letiskom na Slovensku.

Vodná doprava

Cez obec Zemné prechádza Vážska vodná cesta.

V strednodobom horizonte je potrebné realizovať výstavbu verejného móla na rieke Váh.

Zásobovanie pitnou a úžitkovou vodou

V súčasnom období má sídlo Zemné vybudovanú verejnú celoobecnú vodovodnú sieť, prostredníctvom ktorej je obec zásobovaná kvalitnou pitnou vodou. Vodovodná sieť je v správe Západoslovenská vodárenská spoločnosť, a.s. (stredisko Nové Zámky). Zásobovanie vodou obce je z diaľkovodu Gabčíkovo-Vlčany-Nové Zámky.

Stav vodovodnej siete umožňuje väčšine obyvateľov obce, ako aj organizáciám a podnikateľom napojiť sa na pitnú vodu z verejného vodovodu.

V strednodobom horizonte je potrebné realizovať rozšírenie verejného vodovodu k priemyselnej zóne a ekodvoru.

Kanalizácia a čistenie odpadovej vody

Verejná kanalizačná sieť v obci je čiastočne vybudovaná a zároveň má aj čistiareň odpadových vôd (ČOV). Vybudovaná ČOV je situovaná na juhovýchodnom okraji intravilánu, v blízkosti toku Váh. V tých častiach obce, kde chýba kanalizačná sieť, odpadové vody sú odvádzané do žump a septikov (čo sa potom vyváža na miestnu ČOV). Vzhľadom na nepomer napojenia obyvateľstva a podnikateľských subjektov na vodovodnú a kanalizačnú sieť požiadavka na dobudovanie kanalizačných rozvodov je výrazná, čo má zároveň výrazný dopad na čistotu a ochranu spodných vôd.

Obec Zemné má vybudované ochranné technické zariadenia pre odvádzanie dažďových povrchových vôd prevažne vedľa hlavných komunikácií. Dažďové vody stekajúce z vyššie položených terénov širšieho okolia obce, sú zachytávané systémom jestvujúcich odvodňovacích priekop. Tieto ich postupne zvädzajú až k západnému okraju sídla k jestvujúcemu odvodňovaciemu kanálu, ktorý ich odvádza do hlavného recipientu rieky Váh. Týmito technickými zariadeniami je prevažná časť povrchových dažďových vôd

likvidovaná z územia sídla. Územný plán obce navrhuje pre likvidáciu prívalových dažďových vôd upraviť jestvujúce otvorené úseky dažďových rigolov (prehĺbiť, vyčistiť a zväčšiť profily priepustov), tak aby tieto plnili svoju funkciu i počas prívalových dažďov a tým zabránili zatápaniu častí obce.

Vzhľadom na predpokladaný nárast obyvateľstva ako i nových priemyselných prevádzok, ktoré by mali požiadavku napojenia na verejnú kanalizačnú sieť, je kapacita ČOV pre 2 500 EO aj výhľadovo vyhovujúca.

V širšom okolí sídla je prioritou ochrana podzemných vôd.

V strednodobom horizonte je potrebné realizovať rozšírenie kanalizácie k priemyselnej zóne a ekodvoru.

Zásobovanie elektrickou energiou, verejné osvetlenie

V súčasnosti obec Zemné je zásobovaná elektrickou energiou na dobrej úrovni, výkon transformátorov vyhovuje súčasným požiadavkám obce. Územný plán obce konštatuje, že koncepcia zásobovania obce Zemné z existujúceho vedenia č.322 je vyhovujúca a nie je potrebné ju meniť.

Verejné osvetlenie je riešené v celej obci Zemné a v príľahlých častiach obce. Verejné osvetlenie je vyhovujúce.

Zásobovanie plynom

Obec Zemné je plno plynofikovaná. Zemný plyn je v prevažnej miere využívaný na vykurovanie, prípravu teplej vody a varenie. V prípade výstavby nových rodinných domov, objektov občianskej vybavenosti je možnosť predĺženia plynových rozvodov k týmto objektom.

Telekomunikácie, obecný rozhlas

Rozvoj telekomunikácií za posledné desaťročie zaznamenal výrazný kvantitatívny i kvalitatívny rast, predstihujúci mnohonásobne rozvoj ostatných odvetví technickej infraštruktúry. Je to jednak prestavbou a rekonštrukciou pevnej telefónnej siete a ústrední, ale hlavne rozvojom mobilných telefónnych systémov a ich plošného uplatnenia a rozvojom internetovej siete.

Obec má dobré pokrytie signálom všetkých mobilných operátorov: Orange a.s., Slovak Telekom a.s. a O2 Slovakia s.r.o.. V obci je dostupný širokopásmový internet (medzi poskytovateľmi sa nachádza aj významná miestna firma ZemNet s.r.o.).

Ústredňa obecného rozhlasu v obci Zemné je umiestnená v samostatnom priestore obecného úradu. Amplióny obecného rozhlasu o výkone 15 W sú umiestnené na najfrekvencovanejších miestach obce a pri hlavných komunikáciách. Hlásenie obecného rozhlasu je zabezpečený aj na mobilný telefón od 1.8.2015.

V obci Zemné je vybudovaná káblová televízia.

Elektronická siréna

Pre potrebu varovania obyvateľstva a vyzrozumenia osôb v prípade nepredvídaných okolností je umiestnená na obecnom kultúrnom dome a je diaľkovo ovládaná z Nitry.

Kamerový systém

V obci existuje bezpečnostný kamerový systém na vybraných lokalitách.

V strednodobom horizonte obec plánuje zlepšiť prevenciu kriminality a znížiť protispoločenské prejavy v obci formou rozširovania moderného bezpečnostného kamerového systému (zlepšiť monitorovanie najviac problémových častí obce).

Obnoviteľné zdroje energie

Zvyšovanie podielu obnoviteľných zdrojov energie (OZE) na výrobe elektriny a tepla je jednou zo základných priorít Energetickej politiky SR.

V strednodobom horizonte je potrebné využívať možnosti slnečnej energie rozmiestnením fotovoltických a solárnych panelov na strechách verejných budov (obecný úrad, základné školy atď.).

Hospodársko-ekonomický potenciál obce

Ekonomický potenciál obce je vyšší ako priemer Slovenska (čo naznačovali aj ukazovatele, ako priemerná mesačná nominálna mzda a vzdelanostná štruktúra pracovnej sily v predchádzajúcich kapitolách).

Širší priestor obce – okres Nové Zámky – patrí do kategórie priemyselno-poľnohospodárskych regiónov SR. Z pohľadu makroekonomickej štruktúry rozhodujúce postavenie majú služby a priemysel.

Poľnohospodárstvo

Poľnohospodárstvo je najrozšírenejšou aktivitou v záujmovom území. Celková výmera poľnohospodárskeho pôdneho fondu v obci je 2193,9 ha, čo predstavuje 83,3 % z jej celkovej výmery. O intenzívnej poľnohospodárskej výrobe svedčí aj vysoký podiel poľnohospodárskej pôdy využívanej ako orná pôda – 89,6 %.

Tab. 30: Štruktúra poľnohospodárskeho pôdneho fondu obce (v m²)

Celková výmera poľn. pôdy	Orná pôda	Chmeľnice	Vinice	Záhrady	Ovocné sady	Trvalé trávne porasty
21 938 800	19 659 476	0	51 338	403 245	856 904	967 837

Poznámka: stav k 31.12.2013

Zdroj: Úrad geodézie, kartografie a katastra SR, 2015

V transformačnom procese novozałożené subjekty uprednostnili v podmienkach vysokej rizikovosti poľnohospodárskej výroby najmä právne formy s nižšou mierou osobnej zodpovednosti za záväzky podniku, väčšina účastníkov poľnohospodárskej produkcie mikropriestoru obce je aktívna v právnej forme spol. s r.o.. V riešenom území najväčším poľnohospodárskym podnikom je Poľnohospodárske družstvo v Zemnom, avšak významným inovatívnym poľnohospodárskym podnikom je aj spoločnosť ZELSTAR s.r.o., ktorá bola založená ako rodinná firma v roku 2004 a na pestovanie uhoriek využíva hydroponiu pri využívaní geotermálnej energie.

Rastlinná produkcia je výrazne ovplyvňovaná produkčným potenciálom pôd. Záujmový región patrí do vysokoprodukčnej poľnohospodárskej oblasti Slovenska, dobré prírodné a klimatické podmienky územia vytvorili predpoklady pre pestovanie všetkých poľnohospodárskych plodín Slovenska. Rastlinná výroba regiónu obce sa zameriava prevažne na výrobu obilnín (najviac sa pestujú pšenica ozimná a jarná, sladovnícky jačmeň, kukurica na siláž a krmivo), ktoré zaberajú plochu tradične viac ako 2/3 ornej pôdy. V súčasnosti živočíšna výroba v riešenom území nemá veľký význam, avšak Poľnohospodárske družstvo v Zemnom ešte stále sa zaoberá aj chovom hovädzieho dobytku a ošípaných. Obec je známa so svojimi rybníkmi, rybárstvo má veľkú tradíciu v riešenom území (aj na rieke Váh).

Všetky opatrenia v poľnohospodárskej výrobe sa musia smerovať k tomu, aby sa dosiahla primeraná rentabilita výroby, za dodržania pravidiel ochrany vôd, pôdy a ovzdušia. Z ekologického hľadiska je dôležité podstatné obmedzenie používania anorganických hnojív a chemických prípravkov na ochranu rastlín. V rastlinnej výrobe sa i do budúcnosti predpokladá zachovanie jej intenzity s podmienkou udržiavania ekologickej stability poľnohospodárskej krajiny.

Predmetné územie patrí k málo lesnatým územiám SR, lesnatosť k.ú. obce je extrémne nízka – podiel lesného pôdneho fondu je len 5,8%.

Obec Zemné plánuje v strednodobom horizonte vytvoriť obecné trhovisko miestnych produktov na podporu rozvoja miestnej ekonomiky.

Priemysel

V dôsledku ekonomicko-geografickej polohy obec má veľmi slabú výrobnú funkciu, obec slúži predovšetkým na bývanie. Priemyselná výroba obce je veľmi slabá, toto odvetvie zastupujú predovšetkým samostatne zárobkovo činné osoby so svojimi domácimi aktivitami, ako stolárstvo, ale existujú aj právnické osoby v oblasti priemyslu, napr. vo výrobe pekárenských a cukrárenských výrobkov, výrobe zariadení na filtráciu tekutín atď.

V obci Zemné bola vytvorená priemyselná zóna južne od komunikácie prepájajúcej obce Zemné s obcou Andovce a následne s mestom Nové Zámky, pri regionálnej ceste III/5631. Priemyselná zóna s vybudovanou infraštruktúrou je situovaná na pozemku vo vlastníctve Obce Zemné.

V obci sa nachádza aj pár významnejších priemyselných firiem, napr. spoločnosť TECTUM NOVUM a.s., ktorá patrí k lídrom na stavebnom trhu v segmente projekcie, výroby a montáže drevených konštrukcií a krovov (základom produktového portfólia spoločnosti sú krovky a strešné konštrukcie, Tectum Novum a.s. však túto progresívnu technológiu uplatňuje aj pri realizácii drevostavieb, ktoré reprezentuje obchodný názov drevostavba - EnViroDom). Okrem krovov z priehradových väzníkov a drevených konštrukcií spoločnosť realizuje aj diela s využitím lepeného lamelového dreva - LLD.

Medzi základné ciele obce z hľadiska riešenia rozvoja priemyselnej výroby patrí vytvorenie podmienok pre rozvoj hospodárskych aktivít obce, pre tvorbu nových pracovných príležitostí a rozvoj zamestnanosti na území obce.

Trhové služby, maloobchod

Škála poskytovaných služieb v obci je veľmi úzka. Služby vo väčšine prípadov rozvíjajú na základe živnostenských oprávnení a v prevažnej miere v priestoroch rodinných domov (prípadne vo vyčlenených priestoroch pre tento účel). V obci sa nachádzajú služby, ako: cestná nákladná doprava, reklamné a marketingové služby, poradenská činnosť v oblasti podnikania, poskytovanie služieb poľnohospodárskymi strojmi, prenájom strojov, prístrojov a zariadení, demolačné práce, búracie práce, zemné práce a prípravné práce pre stavbu, tvorba internetových WEB stránok, vyučovanie vedenia motorových vozidiel, kadernícke služby atď.

Záverečnú časť pohybu materiálnych produktov na ich ceste od výroby k spotrebe zabezpečuje maloobchod, ktorého cieľom je predaj vyrobených tovarov spotrebiteľom. Sieť maloobchodných predajní je relatívne dobrá. Priemerný obrat maloobchodov na jedného obyvateľa je nižší než celoslovenský priemer, čo je dôvodom finančných príjmov tunajšieho obyvateľstva. Zariadenia peňažných služieb v obci sa nenachádzajú.

Podnikateľská aktivita

Z celkového počtu podnikateľských subjektov v obci vyše 90% tvoria fyzické osoby. Podnikateľská aktivita vyjadrená podielom fyzických a právnických osôb na celkovom počte obyvateľstva je relatívne dobrá. Rozhodujúca väčšina podnikateľov vyvíja svoju činnosť

v službách. K 1.7.2015 bolo registrovaných 41 spoločností v Obchodnom registri SR so sídlom v obci Zemné.

Z pohľadu zamestnanosti efektívna by bola podpora aktivít vykonávaných fyzickými osobami v rámci živnostenského podnikania.

Tab. 31: Vývoj počtu právnických osôb v obci v období 2004-2014

2004	2005	2006	2007	2008	2009	2010	2011	2012	2013	2014
20	22	24	24	27	27	30	34	35	39	43

Zdroj: Štatistický úrad SR, 2014

~

Tab. 32: Vývoj počtu právnických osôb ziskových v obci v období 2004-2014

2004	2005	2006	2007	2008	2009	2010	2011	2012	2013	2014
9	11	12	12	15	15	16	18	19	22	25

Zdroj: Štatistický úrad SR, 2014

Tab. 33: Vývoj počtu právnických osôb neziskových v obci v období 2004-2014

2004	2005	2006	2007	2008	2009	2010	2011	2012	2013	2014
11	11	12	12	12	12	14	16	16	17	18

Zdroj: Štatistický úrad SR, 2014

Tab. 34: Vývoj počtu fyzických osôb – podnikateľov v obci v období 2004-2014

2004	2005	2006	2007	2008	2009	2010	2011	2012	2013	2014
102	111	128	130	138	139	143	134	128	121	120

Zdroj: Štatistický úrad SR, 2014

Tab. 35: Vývoj počtu fyzických osôb – živnostníkov v obci v období 2004-2014

2004	2005	2006	2007	2008	2009	2010	2011	2012	2013	2014
95	103	116	122	131	133	137	129	123	115	114

Zdroj: Štatistický úrad SR, 2014

Tab. 36: Vývoj počtu fyzických osôb v kategórii slobodné povolania v obci v období 2004-2014

2004	2005	2006	2007	2008	2009	2010	2011	2012	2013	2014
2	2	6	3	2	2	2	1	1	2	2

Zdroj: Štatistický úrad SR, 2014

Tab. 37: Vývoj počtu fyzických osôb – samostatne hospodáriacich roľníkov v obci v období 2004-2013

2004	2005	2006	2007	2008	2009	2010	2011	2012	2013	2014
5	6	6	5	5	4	4	4	4	4	4

Zdroj: Štatistický úrad SR, 2014

Najväčší zamestnávateľia v obci v roku 2015:

- Poľnohospodárske družstvo v Zemnom, družstvo – 75 zamestnancov, družstvo, poľnohospodárska produkcia a predaj výrobkov
- Tectum Novum a.s. – 25 zamestnancov, akciová spoločnosť, projektovanie, výroba a montáž drevených konštrukcií a krovov
- Obecný úrad Zemné – 25 zamestnancov, štátna správa

- ZELSTAR s.r.o. – 12zamestnancov, spoločnosť s ručením obmedzeným, pestovanie zeleniny
- Pekáreň Dóža s.r.o. – 10 zamestnancov, spoločnosť s ručením obmedzeným, výroba a predaj pekárenských výrobkov - chlieb, pečivo.
- KG invest s.r.o. – 6 zamestnancov + 5 živnostníkov - nákladná doprava, kovospracovanie.

Zámerom obce Zemné je postupné vybudovanie kvalitného podnikateľského centra v priemyselnej zóne obce so zameraním na doplnenie už jestvujúcich objektov výroby Tectum Novum, a.s., objektov poľnohospodárskeho družstva a objektov Ekodvoru s disponibilnou plochou cca 12 ha. V priestore sa nachádzajú voľné plochy cca 6 ha a nevyužívané poľnohospodárske budovy, ako vhodné priestory pre umiestnenie nových priemyselných aktivít.

Cestovný ruch

Cestovný ruch je interdisciplinárne odvetvie hospodárstva, na jeho realizácii sa podieľa mnoho ďalších oblastí, ako sú poľnohospodárstvo, priemysel, stavebníctvo, služby a pod. Predstavuje komplex vzťahov a javov, ktoré výrazne prispievajú k tvorbe pracovných miest, navyše investičné náklady na pracovné miesta sú nižšie než v priemysle.

Národný program rozvoja cestovného ruchu SR na základe zhodnotenia ponukovej stránky územia a jeho vybavenosti a posúdenia dlhodobých vývojových tendencií dopytu v cestovnom ruchu navrhuje rozvíjať nasledovné nosné formy cestovného ruchu: a) Letná rekreácia, pri vodných plochách založená na kúpaní a vodných športoch, hobby turizmus, cykloturizmus, rôzne alternatívne tzv. soft formy cestovného ruchu, poľovnícky cestovný ruch, rôzne športy. b) Mestský a kultúrny cestovný ruch. c) Zdravotný cestovný ruch v jeho klasickej liečebnej podobe, ktorý je potrebné zachovať a popritom rozvíjať zdravotný cestovný ruch (relax, fitnes, prevencia, skrášľovanie, kondícia), ktorý začína prudko rásť prakticky v celosvetovom rozsahu. d) Vidiecky cestovný ruch a agroturistika. e) Doplnkové formy cestovného ruchu.

Na základe hore uvedenej klasifikácie nosných foriem cestovného ruchu Slovenska obec Zemné má reálny potenciál predovšetkým pre rozvoj:

- vidieckej turistiky vrátane agroturistiky,
- letnej rekreácie, pri vodných plochách založenej na kúpaní a vodných športoch, hobby turizmus, cykloturizmus, rôzne alternatívne tzv. soft formy cestovného ruchu, poľovnícky cestovný ruch, rôzne športy.

Obec Zemné disponuje viacerými prírodnými a kultúrnymi fenoménmi, vhodnými na rozvoj pohybovej i pobytovej zložky rekreácie i na rozvoj vidieckeho turizmu. Tieto danosti nie sú však v súčasnosti využívané.

V obci Zemné turisticky najhodnotnejšími lokalitami sú:

- Dom Jedlika,
- Dom Károlyi,
- Obecná Galéria,
- Nábřežie rieky Váh s možnosťami pestovania vodných športov,
- Rímskokatolícky kostol sv. Martina – katolícky kostol bol v obci postavený v roku 1397; počas povstania Františka II. Rákócziho vyhorel; vyhorený rímskokatolícky kostol bol v roku 1728 znovu postavený; jeho patrónom je biskup svätý Martin; v

rámci rekonštrukcie kostola bola v roku 1989 postavená úplne nová kostolná veža; roku 2010 vedľa kostola bola postavená nová fara za efektívnej finančnej podpory obce Zemné,

- Pamätná izba Istvána Ányosa Jedlika (Štefana Aniána Jedlika) – obec je rodiskom významného fyzika, učiteľa a kňaza benediktínskeho rádu Istvána Ányosa Jedlika (1800-1895), medzi mnohými zaujímavými predmetmi a písomnými materiálmi tu nájdeme aj tri jeho najvýznamnejšie vynálezy: dynamo, elektromotor a elektrický rušeň,
- Kaplnka sv. Anny – kaplnka sv. Anny bola postavená v roku 1887,
- Kaplnka sv. Vendelína na Gúgu – zakladajúci dátum nie je známy, kaplnka je z 19. storočia,
- Socha svätého Jána – socha sv. Jána Nepomuckého sa nachádza v časti obce – Felvég, dátum založenia je neznámy,
- Busta Istvána Ányosa Jedlika – v roku 1993 miestna samospráva v Zemnom odhalila na kostolnom námestí bustu Istvána Ányosa Jedlika (Štefana Aniána Jedlika),
- Pomník na počesť padlých vojakov v 1. a 2. svetovej vojne,
- Kamenný kríž pred kostolom (z roku 1820) a Kamenný kríž pri novozámockej ceste (z roku 1887)
- Obecný rybník Dúgoc – *Družstevný rybársky zväz Zemné* bol založený v roku 2000. Výkon rybárskeho práva sa uskutočňuje na jazere Dúgoc, nachádzajúce sa medzi obcami Zemné a Komoča. V roku 2015 zväz mal vyše 75 členov. Rybník slúži na športový a rekreačný rybolov. Vedenie rybárskeho zväzu pre svojich členov každoročne organizuje jarné a jesenné preteky. Od roku 2015 vedenie rybárskeho zväzu každoročne organizuje kurz pre mladých rybárov.

V záujmovom regióne okrem vyššie uvedených foriem cestovného ruchu sú veľmi dobré predpoklady aj pre kulinársku turistiku – návštevníkov môže prilákať aj vychýrenou maďarskou a slovenskou kuchyňou. Kuchyňa obce (ako i jej mikropriestoru), ktorá je vzácnou zmesou tradícií a kultúr (ktoré sa na tomto území dlhodobo dotvárali), je oddávna založená na troch princípoch: vynikajúca kvalita surovín, generáciami k dokonalosti dopracované tradičné receptúry a dostatok času a poctivosti pri príprave jedál (varenie je doteraz v mnohých rodinách láskyplným obradom).

V obci a jej okolí sú kvalitné podmienky na výrobu vína. Obec patrí do Južnoslovenskej vinohradníckej oblasti (poskytuje vhodné podmienky na dopestovanie odrôd náročných na teplo a slnečný svit), v rámci nej do Palárikovského vinohradníckeho rajónu.

V obci sú veľmi dobré podmienky pre cykloturistiku vzhľadom na nížinný terén a pomerne menšiu dopravnú frekvenciu na miestnych cestách. Cez obec prechádza Vážska cyklistická cesta.

Cestovný ruch v mikropriestore obce

Širší priestor obce Zemné sa vyznačuje diverzitou vidieckej krajiny, zachovalým jedinečným ľudovým umením, zvykmi a folklórom, čo vytvára priaznivé predpoklady pre rozvoj vidieckeho turizmu a agroturistiky.

V mikropriestore obce najvýznamnejšími turistickými cieľmi sú:

- mesto Nové Zámky – nachádza sa približne 15 km od obce Zemné smerom na východ, je to najväčšie mesto Podunajska a významný dopravný uzol, ktorého najväčšou turistickou atrakciou je term. kúpalisko Štrand Emila Tatárika,
- mesto Nitra – vzdialené 46 km severne od obce, najstarším mestom na Slovensku, prvé potvrdené historické zmienky sú z roku 828, šieste najväčšie mesto na Slovensku, ekonomické, kultúrne a univerzitné centrum, sídlo Nitrianskeho samosprávneho kraja.
- obec Podhájska – termálne kúpalisko Podhájska nachádza sa približne 35 km od obce smerom na východ.
- mesto Štúrovo – termálne kúpalisko Vadas Thermal Resort s kapacitou nad 10.000 návštevníkov ponúka široký sortiment služieb (medzi inými 7 vonkajších a 2 vnútorných bazénov).
- mesto Komárno – nachádza sa približne 35 km od obce smerom na juh; mesto je významným kultúrnym centrom (je sídlom mnohých kult. inštitúcií: Jókaiho divadlo, Univerzita Jánoša Selyeho) a hraničným priechodom do Maďarska; najväčšou turistickou atrakciou je Mestská pamiatková zóna, Národná kultúrna pamiatka - pevnostný systém Komárna a termálne kúpalisko.
- mesto Veľký Meder – nachádza sa približne 37 km od obce smerom na juhozápad; v meste sa nachádza 1 najnavštevovanejších kúpalísk Slovenska, Termálne kúpalisko Thermal Corvinus má takmer 600 tisíc návštevníkov ročne.
- mesto Dunajská Streda – nachádza sa približne 51 km od obce smerom na západ; mesto je významným kultúrnym centrom Podunajska, s meste sa nachádza populárne termálne kúpalisko Thermalpark.
- mesto Esztergom – Katedrála Panny Márie a svätého Adalberta, alebo Ostrihomská bazilika, je klasicistický kostol. Je sídelnou katedrálou maďarského prímasa a Ostrihomsko-budapeštianskej arcidiecézy. Je najväčším kostol Maďarska a patrí medzi najväčšie kostoly Európy.
- Nitrianska kráľovská vínná cesta – je najväčšou a najdlhšou vínnou cestou na Slovensku, spája regióny, mestá, obce aj lokality, v ktorých sa dorába víno. Nitrianska kráľovská vínná cesta má štyri vetvy stretávajúce sa v Nitre.

Ubytovacie zariadenia sú nevyhnutnou podmienkou vzniku i rozvoja cestovného ruchu. V auguste 2015 v obci ubytovacie služby ponúka Poľnohospodárske družstvo Zemné (turistická ubytovňa ubytovanie pre 45 ľudí). Od roku 2016 ubytovacie služby bude poskytovať aj obec Zemné: v zrekonštruovanom Dome Károlyi bude vytvorená ubytovacia kapacita na 10 osôb (ktorú kapacitu plánujú navýšiť v strednodobom horizonte).

Cestovný ruch v mikropriestore obce

Rozvoj cestovného ruchu v obci je úzko spojené s rozvojom cestovného ruchu v regióne obce a preto i tento materiál posudzuje stav a navrhuje rozvoj cestovného ruchu v tomto kontexte.

Širší priestor obce sa vyznačuje diverzitou vidieckej krajiny, zachovalým jedinečným ľudovým umením, zvykmi a folklórom, čo vytvára priaznivé predpoklady pre rozvoj vidieckeho turizmu a agroturistiky.

Súčasná úroveň návštevnosti obce je nízka, potenciál cestovného ruchu sa ešte nevyužíva. V blízkej budúcnosti prvoradou úlohou pre rozvoj cestovného ruchu v obci bude:

- rozvíjať a skvalitniť služby cestovného ruchu (je potrebné zlepšovať podmienky a podporovať rozvoj reštauračných a ubytovacích služieb v obci),
- rozvíjať kvalitnú propagáciu a marketingové aktivity produktov a tak zabezpečiť efektívne využitie už existujúcich, ako aj plánovaných služieb cestovného ruchu.

V strednodobom horizonte je potrebné zvyšovať atraktivitu obce pre rozvoj cestovného ruchu:

- *vypracovaním stratégie rozvoja turizmu,*
- *vydávaním propagačných materiálov a organizovaním podujatí na propagáciu rôznych foriem turizmu v obci,*
- *rekonštrukciou malých sakrálnych a architektonických pamiatok.*

V strednodobom horizonte je potrebné realizovať vybudovanie rekreačnej zóny na brehu rieky Váh zabezpečujúcej kvalitné podmienky na rekreáciu pri vode.

V strednodobom horizonte je potrebné realizovať rozšírenie ubytovacích kapacít v priestoroch Domu Károlyi.

Občianska vybavenosť obce

Občiansku vybavenosť v obci charakterizujú zariadenia v oblasti administratívy, kultúry, športové a sociálne zariadenia. Vybavenosť obce službami je rozmanitá a ich účel závisí od ľudských zdrojov, tradícií, podmienok a špecifických daností okolitého mikropriestoru.

Administratíva

V zmysle zákona o obecnom zriadení obec má dva orgány: obecné zastupiteľstvo a starosta obce. Každý z orgánov obce má svoje samostatné postavenie dané ústavou a zákonmi a nie sú vo vzťahu vzájomnej podriadenosti či nadriadenosti. Obyvatelia obce nepriamo, prostredníctvom týchto dvoch orgánov vykonávajú samosprávu obce. Ďalšie orgány, ako je napr. obecný úrad, komisie a pod. sú len odvodenými orgánmi obecného zastupiteľstva. Obecný úrad, ktorý je výkonným orgánom obecného zastupiteľstva a starostu, zabezpečuje organizačné a administratívne veci obecného zastupiteľstva a starostu, ako aj orgánov zriadených obecným zastupiteľstvom.

Tab. 38: Spádovosť obce Zemné

Ukazovateľ	Hodnota
Sídlo matričného úradu	Zemné
Sídlo pracoviska daňového úradu	Nitra
Sídlo pracoviska Obvodného oddelenia policajného zboru	Nové Zámky
Sídlo Okresného súdu	Nové Zámky
Sídlo Okresného riaditeľstva Hasičského a záchranného zboru	Nové Zámky
Sídlo pracoviska obvodného úradu	Nové Zámky
Sídlo územného Úradu práce, sociálnych vecí a rodiny	Nové Zámky
Sídlo Obvodného úradu životného prostredia	Nové Zámky

Zdroj: Štatistický úrad SR, 2015

V strednodobom horizonte je potrebné zlepšiť priestorové podmienky pre riadenie rozvoja obce rekonštrukciou budovy obecného úradu, zároveň je potrebné vytvoriť vhodné priestorové podmienky pre úspešný komunitný rozvoj zriadením komunitného centra v zrekonštruovanej budove obecného úradu.

Tab. 39: Inštitúcie a organizácie v zriaďovateľskej pôsobnosti obce Zemné

názov	adresa	činnosť
Základná škola Ányosa Jedlika s vyučovacím jazykom maďarským – Jedlik Ányos Alapiskola	Školská 845, 941 22 Zemné	Škola zabezpečuje povinnú školskú dochádzku žiakov v 1. Až 9. ročníku v zmysle príslušných právnych predpisov
Školský klub detí ako súčasť Základnej školy Ányosa Jedlika s vyučovacím jazykom maďarským – Jedlik Ányos Alapiskola	Školská 845, 941 22 Zemné	Školský klub detí zabezpečuje pre žiakov, ktorí plnia školskú dochádzku, výchovu a vzdelávanie v čase mimo vyučovania
Základná škola- s vyučovacím jazykom slovenským	Školská 846, 941 22 Zemné	Škola zabezpečuje povinnú školskú dochádzku žiakov v 1. Až 9. ročníku v zmysle príslušných právnych predpisov
Školský klub detí ako súčasť Základnej školy	Školská 846, 941 22 Zemné	Školský klub detí zabezpečuje pre žiakov, ktorí plnia školskú dochádzku, výchovu a vzdelávanie v čase mimo vyučovania
Materská škola s výchovným jazykom maďarským - Óvoda	Školská 853, 941 22 Zemné	Zemné zabezpečuje výchovu a vzdelávanie detí v predškolskom veku, dopĺňa rodinnú výchovu
Materská škola s výchovným jazykom slovenským	Školská 853, 941 22 Zemné	Zemné zabezpečuje výchovu a vzdelávanie detí v predškolskom veku, dopĺňa rodinnú výchovu
Školská kuchyňa a školská jedáleň	Školská 853, 941 22 Zemné	Zabezpečuje zdravú výživu detí a žiakov v čase ich pobytu školách alebo školských zariadeniach obce a stravovanie pre zamestnancov škôl

Zdroj: Obecný úrad, 2015

Školstvo

V obci sa nachádza viac školských zariadení. V obci sa nachádzajú 2 materské školy a 2 základné školy v zriaďovateľskej pôsobnosti obce.

- materská škola,
- materská škola s vyuč. jaz. maďarským,
- základná škola,
- základná škola s vyuč. jaz. maďarským.

Vývoj počtu detí v materských školách a na základných školách, ako dokumentuje tabuľka 40, má neustále klesajúcu tendenciu. Tento stav je odrazom nepriaznivého vývoja vo vekovej štruktúre obyvateľstva ako aj nízkej miery natality.

Priestorové podmienky na výchovu a výučbu sú dobré v obci. Budovy materských a základných škôl si nevyžadujú žiadne rekonštrukčné práce v strednodobom horizonte.

Žiaci základných škôl majú možnosť rozvíjať svoj talent prostredníctvom rôznych záujmových krúžkov, účasti na vedomostných a športových olympiádach a súťažiach.

Výborná je vzájomná spolupráca Obecného úradu v Zemnom so školami. Deti sa aktívne zapájajú do podujatí organizovaných obcou, napr. pre dôchodcov, pre matky na Deň matiek, stavia sa májov atď.

Najväčším problémom školstva je absencia multifunkčného ihriska na hodinách telesnej výchovy, t.j. v strednodobom horizonte je potrebné vytvoriť podmienky na rozšírenie možností športu detí a mládeže.

Tab. 40: Vývoj počtu detí a žiakov v MŠ a ZŠ v zriaďovateľskej pôsobnosti obce Zemné

Školský rok	Základná škola Ányosa Jedlika s vyučovacím jazykom maďarským – Jedlik Ányos Alapiskola	Materská škola s výchovným jazykom maďarským - Óvoda	Základná škola s vyučovacím jazykom slovenským	Materská škola s výchovným jazykom slovenským
2006/2007	102	20	87	26
2007/2008	106	20	83	26
2008/2009	110	23	80	25
2009/2010	116	13	77	16
2010/2011	112	17	75	20
2011/2012	107	22	71	23
2012/2013	100	22	63	26
2013/2014	100	20	63	22
2014/2015	109	15	44	20

Zdroj: Obecný úrad, 2015

Zdravotníctvo, sociálne služby

Zdravotná starostlivosť o obyvateľov je na území obce pomerne dobre riešená. Zdravotnú starostlivosť obyvateľom obce Zemné zabezpečujú poskytovatelia sústredení v miestnom zdravotnom stredisku (všeobecný lekár pre dospelých, všeobecný lekár pre deti a dorast, zubný lekár), ale mnohí občania dochádzajú do mesta Nové Zámky (vzdialené 15 km od obce). V obci sa nachádza 1 lekárňu (v zdravotnom stredisku). V obci sa nachádza aj rehabilitačné centrum. Nemocnica sa nachádza v meste Nové Zámky.

Sociálna služba je činnosť poskytovaná ľuďom v nepriaznivej sociálnej situácii, podpora pri sociálnom začleňovaní a ochrane pred sociálnym vylúčením s cieľom umožniť im zapojenie do bežného života v spoločnosti. Tieto služby a pomoc sú poskytované verejnou správou (štát, samospráva) a súkromnými poskytovateľmi (občianske združenia, neziskové organizácie, cirkevné organizácie atď.).

Obec Zemné má aktuálny komunitný plán sociálnych služieb: Komunitný plán sociálnych služieb obce Zemné 2011-2015. Cieľom komunitného plánovania je najmä posilňovanie sociálnej súdržnosti všetkých obyvateľov obce a predchádzanie sociálnemu vylúčeniu a sociálnej izolácii jednotlivcov a skupín. Komunitný plán obce sa vypracúva v súlade s národnými prioritami rozvoja sociálnych služieb s ohľadom na miestne špecifiká a potreby.

Kompetencie obcí v sociálnej oblasti sú rozsiahle a dotýkajú sa všetkých oblastí sociálneho zabezpečenia. Obec má nezastupiteľné miesto pri zabezpečovaní úloh spojených s riešením hmotnej aj sociálnej núdze občanov, sociálnej pomoci, sociálnoprávnej ochrany a sociálnej kurately a najmä v oblasti sociálnych služieb. Zákon o sociálnych službách a o zmene a doplnení zákona č. 455/1991 Zb. o živnostenskom podnikaní (živnostenský zákon) v znení neskorších predpisov č. 448/2008 Z. z. definuje pôsobnosť obce.

Občania nad 60 rokov tvoria najväčšiu skupinu odkázanú alebo perspektívne odkázanú na sociálne služby.

Ďalšie sociálne znevýhodnené skupiny v obci sú nezamestnaní, deti a mládež.

Kompetencie obce vyplývajúce zo zákona o pomoci v hmotnej núdzi č.599/2003 Z.z. v aktuálnom znení a zo zákonov o štátnych sociálnych dávkach:

- obec v rámci svojej samosprávnej pôsobnosti
 - rozhoduje o jednorazovej dávke v hmotnej núdzi,
 - vykonáva poradenstvo pri zabezpečení základných životných podmienok a pri pomoci v hmotnej núdzi,
 - zabezpečuje výkon osobitného príjemcu dávky v hmotnej núdzi.

Opatrovateľská služba je starostlivosť v domácom prostredí, zatiaľ je to jediná forma terénnych sociálnych služieb v komunite obce pre kategóriu seniorov, Obsah a rozsah ich poskytovania je prevažne zameraný na samotnú a limitovane chápanú opatrovateľskú službu poskytovanú len v časovo úzko vymedzenom rozsahu, ktorý dovoľuje vykonávať len vlastné úkony pomoci a ošetrovateľských činností.

Obec zabezpečuje nákupné poukážky každoročne pre jubilantov, ako aj zabezpečuje nákupy pre starších, lieky, doprovod k lekárovi.

V obci funguje základná organizácia Slovenského červeného kríža (SČK), má takmer 100 členov.

- Ako hlavné úlohy SČK sa snažia uplatniť:
- Šírenie základných princípov hnutia a humanitných hodnôt, obhajovať záujmy zraniteľných skupín ľudí.
- Plnenie krížových úloh, okamžitá materiálna pomoc pre postihnutých občanov
- Vykonávať zdravotnícku službu pri obecných akciách
- Výučba prvej pomoci pre všetky vrstvy obyvateľstva.
- Získanie čo najviac darcov krvi

Sociálne znevýhodnené skupiny v obci Zemné môžeme rozdeliť na: a) seniori b) nezamestnaní c) deti a mládež d) zamestnanci s nízkym vzdelaním e) uchádzači o zamestnanie so zdravotným postihnutím f) občania so sociálnymi a spoločenskými problémami.

Obec sa v rámci svojich možností snaží kompenzovať určité sociálne znevýhodnenie.

Národné priority rozvoja sociálnych služieb sa orientujú na tieto základné oblasti:

- podpora zotrvania klienta v prirodzenom prostredí rozvojom terénnych sociálnych služieb,
- rozvoj ambulantných sociálnych služieb a pobytových sociálnych služieb v zariadení s denným a týždenným pobytom,
- zvýšenie kvality a humanizácia poskytovaných sociálnych služieb prostredníctvom rekonštrukcie, rozširovania, modernizácie a budovania zariadení sociálnych služieb,
- vzdelávanie zamestnancov v oblasti sociálnych služieb.

Obec Zemné sa snaží naplňovať tieto priority nasledovne – aktivity definované v Komunitnom pláne sociálnych služieb obce Zemné 2011-2015:

- ✓ zabezpečuje najmä podporu opatrovateľskej služby u občanov, ktorí sú na tento druh sociálnej služby odkázaní so zreteľom na ich zotrvanie v domácom prostredí,
- ✓ v prípade potreby zabezpečenia poskytovania sociálnej služby v zariadení spolupracovať s najbližšími zariadeniami akreditovanými NSK,
- ✓ rozšíriť možnosť poskytovania stravovania starších osôb,
- ✓ pre občanov so sociálnymi a spoločenskými problémami preskúmať možnosť vytvorenia osobitného príjemcu dávky v hmotnej núdzi, aby sa dávky sociálneho systému využívali na ten účel, na ktorý sú poskytované štátom,
- ✓ aktivitami podporiť spoločensky neprispôsobivých obyvateľov na začlenenia do spoločenského života v obci,
- ✓ podpora vytvorenia sociálneho zariadenia pre potreby obce,
- ✓ vyriešiť bezbariérovosť v obci,
- ✓ zriadiť službu terénnej sociálnej služby – možná spolupráca v regióne,
- ✓ vypracovať a schváliť VZN a zásady finančnej podpory v oblasti sociálnych služieb,
- ✓ rekonštrukcia obce – oddychové zóny - aktívna mládež,
- ✓ bytová výstavba a podpora obnovy bytového fondu v obci pre mladú generáciu,
- ✓ omladenie obce.

Obec Zemné vzhľadom na blízkosť k významnému mestskému sídlu a rozpočtové obmedzenia nedisponuje zariadeniami sociálnej infraštruktúry.

V strednodobom horizonte je potrebné zlepšiť starostlivosť o dôchodcov zriadením denného centra pre dôchodcov.

Kultúra, šport a ostatné služby

Kultúra je nielen ozdobou našej spoločnosti, ale je nezastupiteľnou sférou spoločenského života v dnešnej dobe. Pôsobí na myslenie a duchovne obohacuje celkový život človeka.

V správe obce Zemné sa nachádzajú kultúrne zariadenia: Dom Jedlika, Obecná knižnica, Obecná galéria a Dom Károlyi.

Kultúrny dom „Dom Jedlika“ (kapacita až 250 miest) zabezpečuje rozvoj miestneho kultúrneho života, predstavuje priestor na organizovanie kultúrnych podujatí, záujmových činností a súťaží, výstav, divadelných predstavení a koncertov. Hlavnou úlohou kultúrneho strediska v Zemnom je udržiavať, podporovať a rozvíjať kultúrne a duchovné hodnoty, starať sa o národné kultúrne dedičstvo, rozvíjať miestne a celo-národné hodnoty a tradície, podieľať sa vytváraní nových, podporovať a rozvíjať na dobrovoľnej báze tvorivé záujmovo-umelecké, vzdelávacie a voľno časové aktivity jednotlivcov i rôznych skupín obyvateľstva. V Dome Jedlika sa nachádza aj Pamätná izba Ányosa Jedlika Medzi mnohými zaujímavými predmetmi a písomnými materiálmi tu nájdeme aj tri jeho najvýznamnejšie vynálezy: dynamo, elektromotor a elektrický rušeň.

Obec má aj obecnú knižnicu (Knižnica Ányosa Jedlika, nachádza sa v priestoroch kultúrneho domu „Dom Jedlika“, má vyše 16 000 kníh) a obecnú galériu (samostatne stojaca

budova, slúži na dočasné umelecké výstavy, v prvom polroku 2015 v miestnej galérii bola výstava spolku pre zachovanie tradícií).

V strednodobom horizonte je potrebné realizovať informatizáciu obecnej knižnice.

V roku 2015 bol dokončený projekt „TRADITIONS FOR EVERYONE - Stretnutie tradícií a kultúr v minulosti a v prítomnosti“, v rámci ktorého bola realizovaná rekonštrukcia pamätihodnosti Dom Károlyi s kultúrnou hodnotou. Uskutočnením projektu sa vytvorila kultúrna os, ktorá prepojí obce regiónu, kde prežívajú dedinské zvyky a tradície. Rozvojová stránka projektu mala dopad na veľké územie, obce projektu sa tiahnu od východnej hranice Žitného ostrova a Dolného Žitného ostrova po obce Szigetköz a Mosonskej nížiny (v Maďarsku), a zoskupujú sa v blízkosti už existujúcich turistických centier (Bratislava, Győr, Komárno, Viedeň).

Spoločensky najaktívnejšími organizáciami a združeniami obce sú: miestna organizácia CSEMADOK-u (hlavnou úlohou organizácie je zachovanie maďarskej menšiny na Slovensku, prispieva k rozmachu kultúrneho a vedeckého života Maďarov na Slovensku, zveľaďovaniu ich vzdelávania v materinskom jazyku; organizuje miestne, regionálne a krajské kultúrne, osvetové a spoločenské podujatia a zapája sa do kultúrnej výchovy detí a mládeže), zväz dôchodcov (má cca. 300 členov; obec vytvára technické a materiálne podmienky na činnosť základnej organizácie zväzu dôchodcov, ktorá organizuje pre seniorov kultúrno-spoločenské aktivity v obci), folklórna skupina Rozmaring, Rozmaring ág detský folklórny súbor, zväz zdravotne postihnutých (v roku 2015 mal takmer 100 členov; zväz poskytuje pomoc svojim členom pri riešení ich sociálnych problémov, ide o poradenstvo, pobyty sociálnej rehabilitácie, peňažné príspevky na kompenzáciu; usporiada zájazdy ozdravnou tematikou a návštevy kultúrnych podujatí, zväz dobrovoľných hasičov (zväz dobrovoľných hasičov bol založený v roku 1886; organizácia sa zapája aj do kultúrneho života obce, už tradične v každom roku organizuje Štefanskú zábavu, predvečer 1. mája členovia stavajú na hlavnom námestí obce „máj“ , pravidelne a úspešne sa zúčastňujú v Nových Zámkoch na klobásovom festivale; v roku 2005 mal takmer 130 členov - družstvo školákov, mládeže a dospelých), poľovnícky zväz, zväz skautov a Spoločnosť Ányosa Jedlika v Zemnom (hlavným cieľom spolku je zachovať duchovné bohatstvo tohto významného vedca, rozširovať jeho dielo a tvorbu vo verejnom živote; spolok sa stará okrem iného aj o to, aby sa Pamätná izba Ányosa Jedlika neustále obohacovala o dokumenty a o vecné predmety, ktoré sú späté so životom a s tvorbou významného rodáka Zemného). V obci sú aj aktívne hudobné a tanečné formácie: Blue Zone, Dance a ženský spevácky spolok Vágszímői Búzavirág.

Od roku 2009 v obci funguje Spolok na zachovanie ľudových tradícií (v roku 2015 mal viac ako 30 členov), ktorého cieľom je:

- Staráť sa o pozbierané muzeálne starožitnosti z obce
- Neustále rozširovať muzeálnu zbierku
- Previesť vonkajšiu úpravu budovy a dvora
- Organizovať dočasné výstavy
- Pozbierať staré listiny a knihy v obci
- Založiť archív starých listín a bibliotéku spoločne s civilnou organizáciou SZJÁT.

V obci je zavedená káblová televízia, cez ktorej sa vysiela aj miestny program. Obecná televízia v Zemnom začala vysielať roku 1993. Základným poslaním relácie je slúžiť

verejnému záujmu občanov a informovať ich o aktuálnom dianí v obci i regióne z celého spektra jednotlivých oblastí života. Vysielanie je v plnom rozsahu nekomerčné. Všetky relácie sú archivované s písomnou evidenciou s číslom relácie, jej programovej skladby a presnej dĺžke trvania. Relácie sú vysielané každý deň – o 10.00 hod, 14.00 hod, 18.00 hod, 21.00 hod. Premiéra vysielanie je každý utorok o 18.00 hod a následne sú odvysielané reprízy. Spoločnosť Carisma, spol. s r.o. ako prevádzkovateľ televízneho káblového rozvodu v obci poskytuje obyvateľom služby káblovej televízie.

Tradičnými kultúrnymi akciami obce sú: oslavy 15. marca, Dni Ányosa Jedlika (prvý májový víkend), deň matiek, deň detí, dni obce (koncom júna), oslavy 20. augusta, Strekové dni v Zemnom, oslavy na nábreží Váhu, oslavy svätého Martina (11. novembra), deň dôchodcov. Každoročne sa v Dome Jedlika koná pamätná oslava Ányosa Jedlika, v rámci ktorej je každý druhý rok odovzdaná cena Jedlika významnej osobnosti maďarskej národnosti žijúcej na Slovensku, ktorá vyniká v oblasti niektorej prírodnej vedy či vedy spoločenskej.

V roku 2015 bol dokončený projekt rekonštrukcie budovy „Dom Károlyiho“.

V kultúrnom živote obce významnú úlohu majú Strekové dni (kde každoročne namiešajú najväčší vínný strek na Slovensku – v auguste 2015 sa konal už 4 ročník kultúrneho festivalu). V strednodobom horizonte je potrebné udržať tradíciu tohto významného viacdňového festivalu s nadregionálnym významom.

V strednodobom horizonte obec plánuje vybudovať dvor remesiel pri Dome Károlyi, kde bude vytvorená stála výstava starých tradičných poľnohospodárskych, remeselníckych strojov a zariadení. V areáli dvora bude vybudované aj hľadisko pri letnom javisku.

V strednodobom horizonte je potrebné realizovať rekonštrukciu priestorov Galérie.

Šport má pre rozvoj spoločnosti kľúčový význam, športovanie prispieva k rozvoju osobnosti, rozvíja fyzické a duševné zdravie, vôľové vlastnosti a charakter človeka.

V zmysle zákona č. 369/1990 Zb. o obecnom zriadení, v znení neskorších zmien a doplnkov obec vykonáva okrem iného výstavbu, údržbu a správu športových zariadení, utvára podmienky pre telesnú kultúru a šport. V zmysle zákona č. 288/1997 Z.z. o telesnej kultúre obec utvára podmienky pre rozvoj telesnej kultúry, najmä na rozvoj športu pre všetkých a podporuje organizovanie telovýchovných, turistických a športových podujatí.

Zariadenia pre športovú činnosť predstavujú nasledovné športové priestory:

- ⇒ futbalový štadión, dom športu,
- ⇒ strelnica,
- ⇒ ihrisko pre marginalizované skupiny (detské ihrisko, ihrisko futbalové-tréningové),
- ⇒ tenisový kurt a detské ihrisko,
- ⇒ telocvičňa pri základnej škole.

V riešenom území registrovaným športovým klubom je TJ Agro Zemné.

TJ Agro Zemné má žiacke a dospelé mužstvo, všetky dve družstvá dosahujú vynikajúce výsledky vo svojich triedach a na zápasy prilákajú množstvo divákov.

V obci sú kvalitné podmienky pre pestovanie sa vodných športov na rieke Váh. Vodnú plochu rieky Váh možno využiť na rybolov, slnenie a odpočinok pri vode, pre vodné

športy a vodné skautstvo. Obec poskytuje dobré podmienky na rybolov aj na jazere Dúgoc (rybník slúži na športový a rekreačný rybolov).

Obec ponúka pestrú paletu možností na športovanie.

- Telocvična dáva priestor na stolný tenis, v ktorom sú dve súťažiacie družstvá. Na ich tréningoch každý utorok a štvrtok si môžu zahrať aj amatérsky hráči.
- V telocvični sa radi stretnú aj priaznivci volejbalu. Tento šport má v obci veľkú obľubu a síce ju hrajú neregistrovaní hráči, predsa zápasy majú vysokú úroveň.
- Medzi deťmi je veľmi populárne karate.
- Športový štadión je využívaný hlavne miestnym futbalovým oddielom. TJ Agro Zemné má žiacke, dorastenecké a dospelé mužstvo, všetky tri družstvá dosahujú vynikajúce výsledky vo svojich triedach a na zápasy prilákajú množstvo divákov.
- Športový areál ponúka pre najmenšie deti preliezky, kde môžu stráviť svoj čas bez obáv, nakoľko detské ihrisko je obkolesené vysokou sieťkou, ktorá chráni deti pred kopnutím lopty.
- Obecný rybník Dúgoc slúži na športový a relaxačný rybolov.
- Rieka Váh ponúka priestor na vodné športy a rybolov.

Športový areál v obci už každoročne využíva aj Just4keepers - ktorá je najväčšia futbalová brankárska škola na svete, ktorá už pôsobí v dvanástich krajinách sveta a na štyroch kontinentoch. V roku 2015 sa uskutočnil už 6. ročník J4K brankárskych kempov v Zemnom.

Záujemcovia o športovú strelbu môžu využiť obecnú strelnicu. Poľovnícka spoločnosť Zemné bola založená v roku 1950 a nepretržite funguje do dnešných dní. Hospodári na ploche 2520 hektárov poľnohospodárskej pôdy s prevahou ornej pôdy s malým zastúpením lužných lesov a vodných plôch. Sídлом spoločnosti je budova strelnice neďaleko obce Zemné, ktoré je dejiskom aj častých súťaží lokálnej úrovne v strelbe z brokových zbraní. Úsilie spoločnosti je zamerané na udržiavanie a zvýšenie stavov malej pernatej a srstnatej zveri, stavy ktorej sa v posledných rokoch výrazne zredukovali. Spoločnosť žije aj aktívnym spoločenským životom, organizuje hlavne chýrne poľovnícke plesy a zábavy, návštevy poľovníckych výstav a brigády na ochranu životného prostredia.

V obci tradíciu majú nasledovné športové podujatia:

- ✓ Obecné majstrovstvo v tenise
- ✓ Obecné majstrovstvo v stolnom tenise
- ✓ Obecné majstrovstvo v halovom futbale
- ✓ Obecné majstrovstvo v šachu
- ✓ Obecné majstrovstvo v bedmintonu

V obci Zemné je čoraz viac mladých rodín s malými deťmi, ktoré by privítali kvalitnejšie, bezpečnejšie a bohatšie vybavené detské ihriská.

V strednodobom horizonte je potrebné vybudovať viacúčelové športové ihrisko s umelým trávnatým povrchom v areáli ZŠ, ktoré multifunkčné ihrisko prispeje k upevňovaniu zdravia obyvateľov obce.

V strednodobom horizonte je potrebné aj realizovať rekonštrukciu budovy športovej strelnice a jej okolia.

Mimovládne organizácie, občianske združenia a ďalšie formy neziskových združení (nadácie, neinvestičné fondy atď.) sú dôležitou súčasťou občianskej spoločnosti, so svojimi činnosťami prispievajú k výraznému zlepšeniu kvality života. V riešenom území sa nachádza viac občianskych združení, podmienky ich vzniku a ich právne postavenie upravuje zákon č. 83/1990 Zb. o združovaní občanov, v znení neskorších predpisov. V riešenom území sa nachádza viac aktívnych mimovládnych organizácií: Zväz skautov, Zväz dôchodcov, Spolok na zachovanie tradícií obce Zemné, Detský Klub „Mesekuckó”.

Tab. 41: Zoznam občianskych združení so sídlom v obci Zemné

Názov združenia	Adresa - sídlo
BULL STRONG TEAM Zemné	419, 94122 Zemné
Devleskhere čhave - Božie deti	Zemné 75, 94122 Zemné
Modré - Caesius	Zemné 121, 94122 Zemné
Odkaz pre budúcnosť - Verbum pro futuro	Zemné 268, 94122 Zemné
Priatelía obce Zemné - Szímő Község Barátai	823, 94122 Zemné
Romano Zemné	Zemné 455, 94122 Zemné
Spoločnosť Ányosa Jedlika v Zemnom - Szímői Jedlik Ányos Társaság	Zemné 268, 94122 Zemné
Spolok Levédia - Levédia Kör	Školská 667, 94122 Zemné
Spolok na zachovanie tradícií obce Zemné	Zemné 268, 94122 Zemné
TJ AGRO Zemné	Zemné 705, 94122 Zemné
Združenie rodičov pri Základnej škole v Zemnom	ZŠ, Školská 845, 94122 Zemné
Združenie vodných športov Zemné	Zemné 689, 94122 Zemné

Poznámka: Stav k 1.7.2015

Zdroj: MV SR, 2015

Ostatné služby

Okrem vyššie uvedených zariadení občianskej vybavenosti v obci sa nachádza 1 kostol, 2 cintoríny (obec Zemné spravuje dva cintoríny - rímskokatolícky a evanjelický) a 1 dom smútku (dom smútku sa nachádza pri rímskokatolíckom cintoríne).

V strednodobom horizonte je potrebné realizovať rekonštrukciu priestoru pred domom smútku.

Zhodnotenie obdobia 2005-2014

PHSR obce Zemné na roky 2007-2013 stanovil ako globálny cieľ podporiť vyvážený rozvoj v obci prostredníctvom postupného zvyšovania jej konkurencieschopnosti. Hlavné priority pre dané obdobie boli nasledovné: ochrana životného prostredia, investície do občianskej infraštruktúry, podpora rozvoja služieb pre obyvateľov. V obci Zemné sa podarilo realizovať už mnoho úspešných aktivít, avšak je zrejmé, že nie všetky naplánované aktivity boli pripravované realizované.

Vybrané rozvojové aktivity obce Zemné v období 2005-2014

Názov projektu	Časový harmonogram	Kordinátor	Finančná náročnosť v EUR (SKK)	Verejné výdavky spolu v EUR (SKK)	Verejné výdavky v EUR (SKK)				Súkromné výdavky v EUR (SKK)	Poznámky
					miestne zdroje	regionálne (VUC) zdroje	národné zdroje/štátny rozpočet	zdroje EU		
Rozšírenie verejnej kanalizácie (13 ulíc)	2005-2014	Obec Zemné	780 057 € (23,5 mil.Sk)		5 %	-	10 %	85 %	-	-
Úprava miestnych komunikácií (asfaltovanie)	2008-2014	Obec Zemné	149 372 € (4,5 mil.SK)		5 %	-	10 %	85 %	-	-

Úprava chodníkov (7500 m)	2010- 2013	Obec Zemné	24 895 € (750 tisíc Sk)		100 %				-	
Úprava odvodňovacích kanálov a jarkov (10.500m)	2014	Obec Zemné	23 899 € (720 tisíc Sk)		5 %	-	10 %	85 %	-	
Cintorín – údržba domu smútku (maľba, chodník, oplotenie, prostredie)	2009- 2014	Obec Zemné	2 150 € (65 tisíc Sk)		5 %	-	10 %	85 %	-	
Výstavba domu športu	2005- 2006	Obec Zemné	119 498 € (3,6 mil. Sk)		100 %				-	

Tenisový kurt a detské ihrisko	2008-2009	Obec Zemné	21 576 € (650 tisíc Sk)		100 %				-	
Obnova futbalového ihriska, tréningové ihrisko (oplotenie)	2005-2006	Obec Zemné	39 832 € (1,2 mil. Sk)		100 %				-	
Školská jedáleň – projekt (zariadenie jedálne, kuchynské stroje)	2008-2009	Obec Zemné	13 609 € (410 tisíc Sk)		5 %	-	10 %	85 %	-	
Rekonštrukcia klubu dôchodcov	2005	Obec Zemné	8 298 € (250 tisíc Sk)		5 %	-	10 %	85 %	-	

Vypracovanie územného plánu obce – projekt EÚ	2006	Obec Zemné	16 256 € (490 tisíc Sk)		5 %	-	10 %	85 %	-	
Program hospodársko-sociálneho rozvoja obce, projekt EU	2006	Obec Zemné	1 327 € (40 tisíc Sk)		5 %	-	10 %	85 %	-	
Výstavba obecných nájomných bytov – 21 bytoviek	2005-2006	Obec Zemné	992 498 € (29,9 mil. Sk)		5 %	-	10 %	85 %	-	
Obnova hlavného námestia	2006	Obec Zemné	361 813 € (10,9 mil. Sk)		5 %	-	10 %	85 %	-	

Rekonštrukcia kultúrneho domu „ Dom Jedlika“	2010	Obec Zemné	534 422 € (16,1 mil. Sk)		5 %	-	10 %	85 %	-	
Rekonštrukcia budov základnej školy a materských škôl	2010	Obec Zemné	547 699 € (16,5 mil. Sk)		5 %	-	10 %	85 %	-	
Školské projekty – výučba diferenciálnou metódou, výchova rómskych žiakov	2010-2013	Obec Zemné	172 608 € (5,2 mi. Sk)		5 %	-	10 %	85 %	-	
Informačné tabule o obci (4 ks)	2010	Obec Zemné	9 294 € (280 tisíc Sk)			100 %			-	

Obecné nájomné byty – 16 bytov	2010-2011	Obec Zemné	716 988 € (21,6 mil. Sk)		5 %	-	10 %	85 %	-	
Zberný dvor – EKODVOR a KOMPOSTÁREŇ	2008-2010	Obec Zemné	348 536 € (10,5 mil. Sk)		5 %	-	10 %	85 %	-	

Zdroj: Obecný úrad, 2015

A.II Analýza vonkajšieho prostredia

Okres Nové Zámky zahŕňa 62 obcí – z toho 3 mestá – a rozprestiera sa na 1347,1 km² (rozlohou patrí medzi veľké okresy Slovenska). Okres sa v rámci Slovenska radí medzi väčšie aj počtom obyvateľov.

Obec Zemné sa nachádza 15 km od okresného centra Nové Zámky. Vzhľadom na relatívne malú veľkosť je obec úzko spätá so svojím okolím a je od neho veľmi závislá. Obec nemôže presadzovať individuálny prístup k regionálnemu rozvoju, ale musí dôkladne analyzovať svoje prostredie a plánovať svoj rozvoj v súlade s obmedzeniami a možnosťami okolia.

Tab. 42: Vybrané charakteristiky okresu Nové Zámky

Ukazovateľ	Hodnota
Počet obcí [LAU 2]	62
z toho so štatútom mesta	3
Hustota [počet obyvateľov na km ²]	107
Počet obyvateľov	143 636
z toho žien [%]	51,6
Výmera územia [km ²]	1 347,1

Poznámka: Stav k 31.12.2012

Zdroj: Štatistický úrad SR, 2015

Tab. 43: Zoznam obcí za okres Nové Zámky

Andovce	Bajtava	Bánov	Bardoňovo	Belá
Bešeňov	Bíňa	Branovo	Bruty	Chľaba
Čechy	Černík	Dedinka	Dolný Ohaj	Dubník
Dvory nad Žitavou	Gbelce	Hul	Jasová	Jatov
Kamenica nad H...	Kamenín	Kamenný Most	Kmeťovo	Kolta
Komjatice	Komoča	Leľa	Lipová	Lubá
Malá nad Hronom	Malé Kosihy	Maňa	Michal nad Žitavou.	Mojzesovo
Mužla	Nána	Nová Vieska	Nové Zámky	Obid
Palárikovo	Pavlová	Podhájska	Pozba	Radava
Rastislavice	Rúbaň	Salka	Semerovo	Sikenička
Strekov	Svodín	Šarkan	Štúrovo	Šurany
Trávnica	Tvrdošovce	Úľany nad Žitavou	Veľké Lovce	Veľký Kýr
Vlkaš	Zemné			

Okres Nové Zámky susedí s okresmi: Komárno, Šaľa, Nitra a Levice. Juhovýchodná hranica okresu je zároveň hranicou s Maďarskou republikou. V národnostnej štruktúre okresu prevahu má slovenská národnosť: podľa údajov Štatistického úradu SR sa v roku 2011 58,2 % obyvateľov okresu tvorili obyvatelia slovenskej národnosti, kým 33,6 % obyvateľov okresu tvorili obyvatelia maďarskej národnosti.

Z celkovej rozlohy územia okresu 79,9% tvorí poľnohospodárska pôda. Okrem toho, že okres patrí k najproduktívnejším poľnohospodárskym oblastiam, nachádza sa tu aj najmenšie pohorie Slovenska: Burda.

Od r. 2008 v dôsledku globálnej ekonomickej krízy a krízy ekonomiky Slovenska úroveň miery nezamestnanosti v okrese výrazne vzrástla. V rámci kraja okres Nové Zámky patrí medzi okresy s vysokou mierou nezamestnanosti. Okres na základe výšky priemerných miezd patrí medzi podpriemerné regióny Slovenska, príjmy tunajších obyvateľov sú výrazne pod krajským a celoslovenským priemerom.

Okres by mohlo byť prítlačlivým miestom pre potenciálnych investorov v budúcnosti v dôsledku dobrej dopravnej polohy územia (v blízkosti miest Nitra a Budapest [Maďarsko]), kvalitnej pracovnej sily a infraštruktúrnej vybavenosti (síce v dopravnej vybavenosti územia chýba plánovaná rýchlostná komunikácia R7).

Súčasná výkonnosť ekonomiky okresu je mierne nižšia ako priemer Slovenska (čo naznačuje aj ukazovateľ, ako priemerná mesačná nominálna mzda), avšak potenciál pre rozvoj hospodárstva regiónu je veľmi veľký – do roku 2020 sa okres môže stať jedným z najrozvinutejších hospodárskych centier Slovenska. Nevyhnutným činiteľom pre rozvoj regiónu je prílev zahraničných investícií, ktorý prílev zatiaľ nie je významný v okrese v porovnaní s inými okresmi v kraji. Predpokladom úspešnosti je skvalitňovanie spolupráce podnikateľov a samospráv a ich integrácia do všetkých rozvojových oblastí a rozvoj cezhraničnej spolupráce.

Súkromný podnikatelia – fyzické osoby nezapísané v OR² zohrávajú dôležitú úlohu v hospodárskom živote a vo vývoji konkurencieschopnosti každého regiónu. Vzhľadom na počet súkromných podnikateľov - fyzických osôb nezapísaných v OR postavenie regiónu je v celoštátnom pomere silnejšie, než v oblasti podnikov (právnických osôb). Z pohľadu štatistickej klasifikácie ekonomických činností SK NACE najviac fyzických osôb - živnostníkov pôsobilo v stavebníctve, väčšie zastúpenie bolo aj vo veľkoobchode a maloobchode, oprave motorových vozidiel a motocyklov a v priemyselnej výrobe.

Najvyšší počet zamestnancov v okrese pracuje v rámci obsluhy strojov a zariadení, ktorí predstavujú viac než pätinu výberovej vzorky zamestnancov. Pomerne vysoký podiel majú aj technickí, zdravotnícki a pedagogickí zamestnanci, prevádzkoví zamestnanci v službách a obchode a remeselní a kvalifikovaní robotníci v príbuzných odboroch.

Vzhľadom na odvetvovú skladbu zamestnancov je dominantou okresu priemysel, ktorý zamestnáva viac ako tretinu z výberovej vzorky zamestnancov. Na druhom mieste sa nachádzajú zamestnanci v sekcii veľkoobchod a maloobchod; oprava motor. vozidiel, za nimi nasledujú zamestnanci verejnej správy a obrany; povinného sociálneho zabezpečenia a zamestnanci dopravy a skladovania.

Okrem mesta Nové Zámky ďalšie významné hospodárske centrá okresu sú mesto Štúrovo a mesto Šurany. Štúrovo je jedným z najvýznamnejších turistických centier na juhu Slovenska - o to sa stará termálne kúpalisko a susedné mesto Esztergom v Maďarsku.

Okres poskytuje dobré možnosti pre cestovný ruch, ktoré odvetvie sa veľmi rýchlo rozvíja. V strednodobom horizonte cestovný ruch v regióne bude významnou ekonomickou aktivitou – čo potvrdzuje stúpajúci trend výstavby hotelov a ďalších ubytovacích zariadení za ostatné roky. Okres má široké možnosti pre rozvoj cestovného ruchu, čo bolo predurčené už aj v strategickom pláne rozvoja cestovného ruchu z dielne Ministerstva hospodárstva SR „Regionalizácia cestovného ruchu v Slovenskej republike“. Konkurencieschopnosť riešeného regiónu na trhu cestovného ruchu medzi inými ovplyvňujú hlavne nasledovné faktory:

- výhodná geografická poloha regiónu v rámci strednej Európy (nachádza sa v silne urbanizovanom ekonomickom trojuholníku Bratislava-Budapešť-Viedeň) - tieto veľmi dobré polohové predpoklady umožňujú, aby prítáhoval hostí a návštevníkov zo Slovenska ako aj zo susediacich zahraničných regiónov (a zároveň môže profitovať aj zo silného tranzitu),

- bohatý kultúrno-historický a spoločenský potenciál regiónu,

² Fyzické osoby - podnikatelia, nezapísaní v obchodnom registri, sú osoby, podnikajúce na vlastnú zodpovednosť, podľa osobitných predpisov. Sú to živnostníci (podnikajúci na základe živnostenského zákona), osoby so slobodným povoláním (osoby podnikajúce na základe iného ako živnostenského zákona napr. advokáti, lekári, audítori a i.) a samostatne hospodáriaci roľníci.

- vzácne prírodné prostredie regiónu (pohorie Burda, rieky, geotermálne pramene, lesy atď.).

Okres možno označiť za „okres festivalov“ každoročne sa tu organizuje množstvo kultúrnych festivalov (jazzové, divadelné, detské, gastronomické). Okres sa vyznačuje diverzitou vidieckej krajiny, zachovalým jedinečným ľudovým umením, zvykmi a folklórom. Rozvoj turizmu v okrese sa môže popri cykloturistike a termálnych areáloch zakladať na vidieckom turizme, ponuke tichých lokalít, miestnych tradíciách, zachovanom kolorite a gastronómii. Nutné je však budovať zariadenia, ktoré sa kvalitou svojej ponuky vyrovnajú úrovni v susednom Maďarsku. V takom prípade je reálne získať aj solventnejšiu klientelu v porovnaní so súčasnosťou.

Z hľadiska podnikateľskej aktivity právnických a fyzických osôb možno konštatovať, že podiel právnických osôb i fyzických osôb na tisíc obyvateľov okresu je mierne nad priemerom Slovenska. V okrese najpočetnejšie zastúpenie majú podnikateľské subjekty s počtom zamestnancov 0 – 19. Podnikateľské aktivity malých podnikov a živnostníkov v regióne sú zamerané prevažne na oblasť služieb (obchodná a sprostredkovateľská činnosť, poskytovanie iných služieb pre obyvateľstvo).

Tab. 44: Štruktúra podnikov podľa ekonomických činností podľa SK NACE Rev.2 v okrese Nové Zámky v roku 2014

Spolu																				
	Poľnohospodárstvo, lesníctvo a rybolov	Priemysel spolu	Ťažba a dobývanie	Priemyselná výroba	Dodávka elektriny, plynu, pary a studeného vzduchu	Dodávka vody; čistenie a odvod odpadových vôd, odpady a služby odstraňovania odpadov	Stavebníctvo	Veľkoobchod a maloobchod; oprava motorových vozidiel a motocyklov	Doprava a skladovanie	Ubytovacie a stravovacie služby	Informácie a komunikácia	Finančné a poisťovacie činnosti	Činnosti v oblasti nehnuteľností	Odborné, vedecké a technické činnosti	Administratívne a podporné služby	Verejná správa a obrana; povinné sociálne zabezpečenie	Vzdelávanie	Zdravotníctvo a sociálna pomoc	Umenie, zábava a rekreácia	Ostatné činnosti
3999	169	406	3	376	6	21	265	1285	369	176	173	9	161	451	252	-	40	158	46	39

Zdroj: Štatistický úrad SR, 2014

Súkromný podnikatelia – fyzické osoby nezapísané v OR³ zohrávajú dôležitú úlohu v hospodárskom živote a vo vývoji konkurencieschopnosti každého regiónu. Vzhľadom na počet súkromných podnikateľov - fyzických osôb nezapísaných v OR postavenie regiónu je v celoštátnom pomere silnejšie, než v oblasti podnikov (právnických osôb). Z pohľadu štatistickej klasifikácie ekonomických činností SK NACE najviac fyzických osôb - živnostníkov pôsobilo v stavebníctve, väčšie zastúpenie bolo aj vo veľkoobchode a maloobchode, oprave motorových vozidiel a motocyklov a v priemyselnej výrobe.

³ Fyzické osoby - podnikatelia, nezapísaní v obchodnom registri, sú osoby, podnikajúce na vlastnú zodpovednosť, podľa osobitných predpisov. Sú to živnostníci (podnikajúci na základe živnostenského zákona), osoby so slobodným povoláním (osoby podnikajúce na základe iného ako živnostenského zákona napr. advokáti, lekári, audítori a i.) a samostatne hospodáriaci roľníci.

Tab. 45: Štruktúra živnostníkov podľa SK NACE Rev. 2
v okrese Nové Zámky v roku 2014

Spolu																				
	Poľnohospodárstvo, lesníctvo a rybolov																			
	Priemysel spolu																			
	Ťažba a dobývanie																			
	Priemyselná výroba																			
	Dodávka elektriny, plynu, pary a studeného vzduchu																			
	Dodávka vody; čistenie a odvod odpadových vôd, odpady a služby odstraňovania odpadov																			
	Stavebníctvo																			
	Veľkoobchod a maloobchod; oprava motorových vozidiel a motocyklov																			
	Doprava a skladovanie																			
	Ubytovacie a stravovacie služby																			
	Informácie a komunikácia																			
	Finančné a poisťovacie činnosti																			
	Činnosti v oblasti nehnuteľností																			
	Odborné, vedecké a technické činnosti																			
	Administratívne a podporné služby																			
	Verejná správa a obrana; povinné sociálne zabezpečenie																			
	Vzdelávanie																			
	Zdravotníctvo a sociálna pomoc																			
	Umenie, zábava a rekreácia																			
	Ostatné činnosti																			
7680	213	1233	-	1219	-	14	1504	2606	279	301	153	66	41	582	193	-	79	48	53	329

- nedostupný údaj
Zdroj: Štatistický úrad SR, 2015

Koncepcia územného rozvoja Slovenska 2001 (KURS 2001) vyhodnotila jednotlivé obce ako terciárne centrá, t.j. centrá na základe ich terciárnej obslužnosti (úrovne vybavenosti vybranou vyššou občianskou vybavenosťou), resp. predpokladov vytvorenia kvartérnej obslužnosti.

Na základe vyhodnotenia jednotlivých skupín zariadení občianskej vybavenosti bolo na národnej úrovni vytvorených päť skupín obcí, ktoré naznačujú úroveň obsluhy ako pre vlastné mesto, tak pre jeho zázemie. Prvé tri skupiny sú členené na dve podskupiny.

Rozvojové osi sú súčasťou vyváženej hierarchizovanej sídelnej štruktúry. Podporujú sídelné väzby medzi obcami a rovnovážny sídelný rozvoj vrátane rozvoja vidieka. Vytvárajú podmienky pre dostupnosť k infraštruktúram, zachovanie a rozvoj prírodného a kultúrneho dedičstva a zabezpečujú požiadavky, ktoré sú na sídelnú štruktúru kladené z hľadiska ekonomických, sociálnych a environmentálnych súvislostí. Rozvojové osi tak efektívne plnia požiadavky trvalej udržateľnosti a vytvárania zdravého a environmentálne vhodného obytného i pracovného prostredia.

Koncepcia územného rozvoja Slovenska 2001 stanovuje tri stupne rozvojových osí, ktoré vychádzajú z nasledovných kritérií:

- *rozvojová os prvého stupňa* – prepája centrá osídlenia prvej skupiny a ťažiská osídlenia prvej úrovne v štáte a porovnateľné centrá mimo hraníc krajiny, pričom zahŕňa minimálne jednu cestnú komunikáciu a jednu železnicu rýchlostného typu,
- *rozvojová os druhého stupňa* – prepája centrá osídlenia druhej skupiny a ťažiská osídlenia druhej úrovne s centrami osídlenia prvej skupiny a ťažiskami osídlenia prvej úrovne, resp. prepája centrá osídlenia druhej skupiny a ťažiská osídlenia druhej úrovne medzi sebou, pričom zahŕňa minimálne jednu cestnú komunikáciu a jednu železnicu nadregionálneho významu alebo jednu rýchlostnú cestu,

- *rozvojová os tretieho stupňa* – prepája stredné centrá a ťažiská osídlenia tretej úrovne navzájom, ako aj ostatné vyhodnocované centrá osídlenia s ostatnými centrami osídlenia druhej skupiny.

Koncepcia územného rozvoja Slovenska 2001 odporúča sa na riešenom území prednostne podporovať územný rozvoj v smere týchto osí:

- Ponitrianska rozvojová os: Trenčín - Bánovce nad Bebravou - Topoľčany - Nitra - Nové Zámky - Komárno, ktorá je rozvojovou osou druhého stupňa,
- Južnoslovenská rozvojová os: Dunajská Streda – Nové Zámky – Želiezovce – Šahy – Veľký Krtíš –Lučenec (v úseku Dunajská Streda – Nové Zámky, ako komunikačno-sídelnú os).

Poloha obce Zemné voči rozvojovému pólu prvého stupňa ako Nové Zámky (45 tisíc obyvateľov a podľa KURS 2001 je to sídlo nadregionálneho až celoštátneho významu) je dobrá, obec je vzdialená od tohto mesta na 15 km.

Cezhraničná spolupráca je nevyhnutná pre trvalo udržateľný rozvoj obcí v pohraničných oblastiach. Podľa Koncepcie územného rozvoja Slovenska 2001 riešené územie je súčasťou Euroregiónu Váh-Dunaj-Ipeľ.

Ďalší vývoj sídelnej štruktúry záujmového územia je potrebné vnímať v nových súvislostiach. Tieto nespočívajú len v zmenených politických a hospodárskych podmienkach Slovenska, ale predovšetkým v súvislostiach a podmienkach tzv. postindustriálnej etapy vývoja spoločnosti. Podstatou tejto etapy vývoja spoločnosti je jej transformácia zo spoločnosti “industriálnej” na spoločnosť “informačnú”, pre ktorú je determinantom rozvoja transformácia z produkcie hmotných statkov na produkciu duchovných hodnôt. Súčasne s tým sa očakáva v súlade s charakterom postindustriálneho vývoja ďalší rozvoj primárneho a sekundárneho sektora, ktorého ďalší rozvoj tkvie v ekologizácii výroby, spôsobe spracovania a využívania ich produktov.

Pri ďalšom rozvoji obce i jej mikropriestoru sa žiada akceptovať charakteristické znaky vývoja vidieckeho osídlenia a kultúrnej krajiny, a to pri rozvoji sídiel a pri lokalizovaní výrobných a technických diel v krajine, stavieb a areálov, trás dopravy a technickej infraštruktúry a hospodárskej činnosti. To znamená:

- pri novej výstavbe akceptovať a nadväzovať na historicky utvorenú štruktúru osídlenia s cieľom dosiahnuť ich vzájomnú funkčnú a priestorovú previazanosť pri zachovaní identity, špecifičnosti a pod. pôvodného osídlenia,
- rešpektovať kultúrno-historické urbanistické celky a architektonické objekty až areály v širšom zábere než požaduje ochrana pamiatok, tzn. podchytením aj ďalších hodnôt prostredia s cieľom zabezpečiť pre ne potrebnú ochranu,
- rešpektovať potenciál kultúrnych, historických, spoločenských, technických, hospodárskych a ďalších hodnôt charakterizujúcich prostredie, a to v polohe hmotnej aj nehmotnej a vytvárať pre ne vhodné prostredie.

Združenia obcí

Podľa zákona č. 369/1990 Zb. o obecnom zriadení, v znení neskorších predpisov, obec má právo združovať sa s inými obcami v záujme dosiahnutia spoločného prospechu. V praxi najčastejším predmetom činnosti združenia obcí sú oblasti: sociálne veci, starostlivosť o životné prostredie, miestna doprava, školstvo, kultúra a miestny cestovný ruch. Svojou činnosťou združenie obcí napomáha využiť svoj prirodzený potenciál na dosiahnutie hospodárskeho, kultúrneho a sociálneho rozvoja územia, spoločne vytvárať podmienky na plnenie úloh obcí.

Obec Zemné aktívne spolupracuje aj s okolitými obcami z okresu Nové Zámky a z okresu Komárno.

Obec Zemné aktívne spolupracuje s okolitými obcami, je členom 3 mikroregionálnych združení:

- *Združenie Cergát-Váh* (tvorené obcami Andovce, Jatov, Komoča, Palárikovo, Rastislavice, Tvrdošovce, Zemné),
- *Združenie Dolný Žitný ostrov* (tvorené 18 obcami z okresov Nové Zámky a Komárno: Číčov, Trávník, Klížska Nemá, Tôň, Holiare, Veľké Kosihy, Zlatná na Ostrove, Okoličná na Ostrove, Bodza, Sokolce, Brestovec, Bodzianske Lúky, Čalovec, Kameničná, Kolárovo, Dedina Mládeže, Komoča, Zemné),
- *Združenia obcí a miest mikroregión Novozámocko* (tvorené obcami Andovce, Bánov, Branovo, Jatov, Kolta, Komoča, Nesvady, Nové Zámky, Semerovo, Tvrdošovce, Zemné).

Strategické ciele mikroregionálnej spolupráce:

- rozvíjať a podporovať vzájomnú spoluprácu a partnerstvo,
- zvýšiť štandard životných podmienok obyvateľov mikroregiónu,
- zvýšiť atraktivnosť a prosperitu územia rozvojom cestovného ruchu.

Obec Zemné je členom Miestnej akčnej skupiny Združenie Dolný Žitný ostrov, ktorá vznikla s cieľom rozvoja mikroregiónu Dolný Žitný ostrov využitím spoločných zdrojov územia prostredníctvom upevnenia verejno-súkromného partnerstva. Členmi Miestnej akčnej skupiny Združenie Dolný Žitný ostrov okrem 18 samospráv (Číčov, Trávník, Klížska Nemá, Tôň, Holiare, Veľké Kosihy, Zlatná na Ostrove, Okoličná na Ostrove, Bodza, Sokolce, Brestovec, Bodzianske Lúky, Čalovec, Kameničná, Kolárovo, Dedina Mládeže, Komoča, Zemné) sú aj občianske združenia, jednotliví obyvatelia a podnikatelia vidieckeho územia 18 obcí.

Obec Zemné má rozvinuté medzinárodné vzťahy, spolupracuje s viacerými obcami a mestami zo štátov Európskej únie. Medzi zahraničnými partnerskými obcami obce Zemné patrí mesto Tab v Maďarsku v Šomodskej župe (má rozlohu 2 586 ha a žije tam 4 315 obyvateľov). 3. júla 2010 boli dlhoročné priateľské vzťahy oficiálne potvrdené i písomnou formou a bola podpísaná dohoda o spolupráci a partnerstve medzi obcou Zemné a Tab, v ktorej sa starostovia zaviazali k nasledujúcemu:

- vytvárať a udržiavať dlhodobé vzťahy oboch obcí
- uskutočňovať výmenné akcie medzi občanmi, spoločenskými organizáciami, inštitúciami a podnikateľskými subjektmi
- spolupracovať pri výmene skúseností samosprávnych orgánov a vo využívaní prostriedkov Európskej únie

- uskutočňovať iniciatívy v rámci partnerstva tak, aby obce neboli spojené len administratívne, ale ako obce živých politických, sociálnych, ekonomických, kultúrnych a školských záujmov.

V závere zmluvy o spolupráci a partnerstve obaja vyjadrili presvedčenie, že uzatvorená dohoda bude podporovaná občanmi oboch obcí a že prinesie pre budúcnosť naplnenie spoločných cieľov v prospech všestranného skvalitnenia života obyvateľov obidvoch partnerov.

Medzi zahraničnými partnerskými obcami obce Zemné patrí aj obec Mosonszolnok v Maďarsku v Rábsko-mošonsko-šopronskej župe (má rozlohu 4 393 ha a žije tam 1 599 obyvateľov). 3. júla 2010 boli dlhoročné priateľské vzťahy oficiálne potvrdené i písomnou formou a bola podpísaná dohoda o spolupráci a partnerstve medzi obcou Zemné a Mosonszolnok, v ktorej sa starostovia zaviazali k nasledujúcemu:

- vytvárať a udržiavať dlhodobé vzťahy oboch obcí
- uskutočňovať výmenné akcie medzi občanmi, spoločenskými organizáciami, inštitúciami a podnikateľskými subjektmi
- spolupracovať pri výmene skúseností samosprávnych orgánov a vo využívaní prostriedkov Európskej únie
- uskutočňovať iniciatívy v rámci partnerstva tak, aby obce neboli spojené len administratívne, ale ako obce živých politických, sociálnych, ekonomických, kultúrnych a školských záujmov.

V závere zmluvy o spolupráci a partnerstve obaja vyjadrili presvedčenie, že uzatvorená dohoda bude podporovaná občanmi oboch obcí a že prinesie pre budúcnosť naplnenie spoločných cieľov v prospech všestranného skvalitnenia života obyvateľov obidvoch partnerov.

STEEP analýza (analýza externého prostredia)

STEEP analýza pomôže získať obraz o sociálnom, technologickom, ekonomickom, ekologickom, politickom a hodnotovom prostredí, ktoré vplývajú na rozvoj obce.

Sociálne	Technologické	Ekonomické	Ekologické	Politické	Hodnoty
Rast počtu obyvateľstva, starnutie, rastúci záujem o sociálne služby	Úroveň technológie poskytovateľa	Nové trhy a nové príležitosti v oblasti priemyslu a služieb (napr. cestovný ruch)	Relatívne dobrý stav životného prostredia	Politika Vlády SR v hospodárskej, sociálnej a environmentálnej oblasti	Zmena postojov k lokálnemu rozvoju
Zmeny postojov a správania – aktívny tretí sektor	Dostupná technológia a využívaná technológia	-	Možnosti obnovy a tvorby životného prostredia	Štandardy na politickej scéne	Organizačná kultúra
Zmeny správania klientov	Technológia využívaná obyvateľmi, podnikateľmi	Možné finančné zdroje	Politika ŽP	Legislatíva	Tímová spolupráca
Móda	Kontakt s obyvateľmi prostredníctvom technológie	Vplyv daňovej politiky	Podpora tvorby a ochrany ŽP	Zmena vlády ako výsledok volieb	Osobné hodnoty

Operačné programy v rokoch 2014 - 2020

Slovensko bude čerpať Európske štrukturálne a investičné fondy (ďalej len „EŠIF“) prostredníctvom 6 základných operačných programov:

- **OP Integrovaný regionálny operačný program (OP IROP)**
- **OP Ľudské zdroje (OP ĽZ)**
- **OP Kvalita životného prostredia (OP KŽP)**
- **OP Integrovaná infraštruktúra (OP II)**
- **OP Výskum a inovácie (OP VaI)**
- **OP Efektívna verejná správa (OP EVS)**

Samostatným režimom sa budú riadiť programy, ktoré sú implementované na základe špecifických usmernení Európskej komisie:

- Technická pomoc
- Program rozvoja vidieka

Opis základných prioritných osí Integrovaného regionálneho operačného programu na obdobie 2014-2020:

- *Prioritná os č. 1: Bezpečná a ekologická doprava v regiónoch*

Investičná priorita č. 1.1: Posilnenie regionálnej mobility prepojením sekundárnych a terciárnych uzlov s infraštruktúrou TEN-T vrátane multimodálnych uzlov
Špecifický cieľ 1.1: *Zlepšenie dostupnosti k cestnej infraštruktúre TEN-T a cestám I. triedy*

Investičná priorita č. 1.2: Vývoj a zlepšovanie ekologicky priaznivých, vrátane nízkohlukových, a nízkouhlíkových dopravných systémov vrátane vnútrozemských vodných ciest a námornej dopravy, prístavov, multimodálnych prepojení a letiskovej infraštruktúry v záujme podpory udržateľnej regionálnej a miestnej mobility

Špecifický cieľ č. 1.2.1: *Zabezpečenie udržateľnej formy mobility prostredníctvom zvyšovania atraktivity a konkurencieschopnosti verejnej osobnej dopravy*

Špecifický cieľ č. 1.2.2: *Zvýšenie atraktivity a prepravnej kapacity nemotorovej dopravy (predovšetkým cyklistickej dopravy) na celkovom počte prepravených osôb*

- *Prioritná os č. 2: Ľahší prístup k efektívnym a kvalitnejším verejným službám*

Investičná priorita č. 2.1: Investície do zdravotníckej a sociálnej infraštruktúry, ktoré prispievajú k celoštátnemu, regionálnemu a miestnemu rozvoju, znižujú nerovnosť z hľadiska zdravotného postavenia, podporujú sociálne začleňovanie prostredníctvom lepšieho prístupu k sociálnym, kultúrnym a rekreačným službám a prechod z inštitucionálnych služieb na komunitné

Špecifický cieľ č. 2.1.1: *Podporiť prechod poskytovania sociálnych služieb a zabezpečenia výkonu opatrení sociálnoprávnej ochrany detí a sociálnej kurately v zariadení z inštitucionálnej formy na komunitnú (poskytovanú na komunitnej úrovni)*

Špecifický cieľ č. 2.1.2: *Modernizovať zdravotnícku infraštruktúru za účelom zlepšenia dostupnosti ku kvalitným službám v integrovanej primárnej zdravotnej starostlivosti*

Špecifický cieľ 2.1.3: Modernizovať *infraštruktúru ústavných zariadení poskytujúcich akútnu zdravotnú starostlivosť, za účelom zvýšenia produktivity a zlepšenia dostupnosti ku kvalitným zdravotníckym službám*

Investičná priorita č. 2.2: Investovanie do vzdelania, školení a odbornej prípravy, zručností a celoživotného vzdelávania prostredníctvom vývoja vzdelávacej a výcvikovej infraštruktúry

Špecifický cieľ č. 2.2.1: Zvýšenie *hrubej zaškolenosti detí materských škôl*

Špecifický cieľ č. 2.2.2: Zlepšenie *klúčových kompetencií žiakov základných škôl*

Špecifický cieľ č. 2.2.3: Zvýšenie *počtu žiakov stredných škôl na odbornom výcviku*

- Prioritná os č. 3: Mobilizácia kreatívneho potenciálu v regiónoch

Investičná priorita č. 3.1: Podpora rastu priaznivého pre zamestnanosť, a to rozvíjaním vnútorného potenciálu ako súčasť územnej stratégie pre konkrétne oblasti vrátane konverzie upadajúcich priemyselných regiónov a posilnenia prístupnosti a rozvoja špecifických prírodných a kultúrnych zdrojov

Špecifický cieľ č. 3.1: *Stimulovanie podpory udržateľnej zamestnanosti a tvorby pracovných miest v kultúrnom a kreatívnom sektore prostredníctvom vytvorenia priaznivého prostredia pre rozvoj kreatívneho talentu a netechnologických inovácií*

- Prioritná os č. 4: Zlepšenie kvality života v regiónoch s dôrazom na životné prostredie

Investičná priorita č. 4.1: Podpora energetickej efektívnosti, inteligentného riadenia energie a využívania energie z obnoviteľných zdrojov vo verejných infraštruktúrach vrátane verejných budov a v sektore bývania

Špecifický cieľ č. 4.1: *Zvýšenie energetickej efektívnosti budov na bývanie*

Investičná priorita č. 4.2: Investovanie do sektora vodného hospodárstva s cieľom splniť požiadavky environmentálneho acquis Únie a pokryť potreby, ktoré členské štáty špecifikovali v súvislosti s investíciami nad rámec týchto požiadaviek

Špecifický cieľ č. 4.2.1: *Zvýšenie dostupnosti zdrojov podzemných vôd pre zásobovanie obyvateľstva pitnou vodou*

Investičná priorita č. 4.3: Prijímanie opatrení na zlepšenie mestského prostredia, revitalizácie miest, oživenia a dekontaminácie opustených priemyselných lokalít (vrátane oblastí, ktoré prechádzajú zmenou), zníženia znečistenia ovzdušia a podpory opatrení na zníženie hluku

Špecifický cieľ č. 4.3.1: *Zlepšenie environmentálnych aspektov v mestách a mestských oblastiach prostredníctvom budovania prvkov zelenej infraštruktúry a adaptáciou urbanizovaného prostredia na zmeny klímy ako aj zavádzaním systémových prvkov znižovania znečistenia ovzdušia a hluku*

- Prioritná os č. 5: Miestny rozvoj vedený komunitou

Investičná priorita č. 5.1: Záväzné investície v rámci stratégií miestneho rozvoja vedeného komunitou

Špecifický cieľ č. 5.1.1: *Zvýšenie kapacít pre miestny rozvoj vedený komunitou*

Špecifický cieľ č. 5.1.2: *Zvýšenie tvorby pracovných miest rozvojom podnikania a inovácií na miestnej úrovni*

Špecifický cieľ 5.1.3: *Zlepšenie udržateľných vzťahov medzi vidieckymi rozvojovými centrami a ich zázemím vo verejných službách a vo verejných infraštruktúrach*

Stratégia Operačného programu Ľudské zdroje (ďalej len „OP ĽZ“) vychádza z Národného programu reforiem SR, ktorý definuje opatrenia na posilňovanie ekonomického rastu a zamestnanosti Slovenskej republiky. Tieto opatrenia prispievajú k naplneniu národných cieľov, ktoré sú v súlade so stratégiou Európa 2020. V oblasti vzdelávania, zamestnanosti a sociálneho začlenenia boli pre Slovenskú republiku zadefinované nasledujúce ciele:

- zlepšiť kvalitu základného vzdelávania, najmä zvýšením úrovne znalostí a zručností žiakov na priemerný počet bodov 505 v prieskume OECD – PISA 2018 (v roku 2012 472 bodov),
- dosiahnuť, aby najmenej 40% ľudí vo veku 30 – 34 rokov malo ukončené vysokoškolské alebo ekvivalentné vzdelanie (v roku 2011 23,4%),
- udržať podiel ľudí, ktorí predčasne ukončujú školskú dochádzku, pod 6% do roku 2020 (v roku 2013 6,3%),⁴
- zvýšiť mieru zamestnanosti obyvateľov vo veku 20 – 64 rokov na 72% do roku 2020 (zo 65% v rokoch 2011 a 2012),
- znížiť podiel populácie ohrozenej chudobou a sociálnym vylúčením na 17,2% do roku 2020 (z 20,5% v roku 2012).

Opis základných prioritných osí Operačného programu Ľudské zdroje na programové obdobie 2014 – 2020:

- Prioritná os 1: Vzdelávanie

Investičná priorita 1.1: Zvyšovanie významu trhu práce v oblasti systémov vzdelávania a odbornej prípravy, uľahčovanie prechodu od vzdelávania k zamestnanosti a zlepšovanie systémov odborného vzdelávania a prípravy a ich kvality, a to aj prostredníctvom mechanizmov na predvídanie zručností, úpravy učebných plánov a vytvárania a rozvoja systémov vzdelávania na pracovisku vrátane systémov duálneho vzdelávania a odborného vzdelávania

Špecifický cieľ 1.1.1: *Zvýšiť kvalitu vzdelávania na ZŠ a SŠ reflektujúc potreby trhu práce s dôrazom na podporu odborného vzdelávania a prípravy*

Investičná priorita 1.3: Zlepšenie rovnakého prístupu k celoživotnému vzdelávaniu pre všetky vekové skupiny v rámci formálneho, neformálneho a bežného vzdelávania, zvyšovanie vedomostí, zručností a spôsobilostí pracovnej sily a podpora flexibilných spôsobov vzdelávania prostredníctvom usmerňovania pri výbere povolania a potvrdzovania nadobudnutých kompetencií

Špecifický cieľ 1.3.1: *Zvýšiť kvalitu a efektívnosť celoživotného vzdelávania s dôrazom na rozvoj kľúčových kompetencií, prehľbovanie a zvyšovanie kvalifikácie*

Špecifický cieľ 1.3.2: *Zlepšiť profesijné kompetencie pedagogických a odborných zamestnancov na všetkých stupňoch škôl vrátane prípravy na povolanie pedagóga*

⁴ Vzhľadom na výsledky SR v oblasti predčasného ukončovania školskej dochádzky nebudú prostredníctvom OP ĽZ podporované aktivity zamerané na zníženie celkovej miery ukončovania školskej dochádzky (s výnimkou investícií do podpory školskej dochádzky osôb zo sociálne znevýhodneného prostredia)

- **Prioritná os 2: Zamestnanosť**

Investičná priorita 2.1: Prístup uchádzačov o zamestnanie a neaktívnych osôb k zamestnaniu vrátane dlhodobo nezamestnaných a osôb, ktoré sú vzdialené od trhu práce, ako aj miestne iniciatívy v oblasti zamestnávania a podpora mobility pracovnej sily

Špecifický cieľ 2.1.1: *Zvýšiť zamestnanosť, zamestnatelnosť a riešiť nezamestnanosť s osobitným dôrazom na dlhodobo nezamestnaných, nízko kvalifikovaných, starších a zdravotne postihnuté osoby*

Špecifický cieľ 2.1.2: *Zvýšiť zamestnanosť podporou tvorby pracovných miest, mobility pre získanie zamestnania, adaptability zamestnancov a podnikov, podporou udržateľnej samostatnej zárobkovej činnosti, začínajúcich podnikov a poľnohospodárskych a nepoľnohospodárskych aktivít vo vidieckych oblastiach*

Investičná priorita 2.2 Trvalo udržateľná integrácia mladých ľudí, najmä tých, ktorí nie sú zamestnaní, ani nie sú v procese vzdelávania alebo odbornej prípravy, na trh práce, vrátane mladých ľudí ohrozených sociálnym vylúčením a mladých ľudí z marginalizovaných komún, vrátane vykonávania systému záruk pre mladých ľudí

Špecifický cieľ 2.2.1: *Zvýšiť zamestnanosť, zamestnatelnosť a účasť mladých ľudí, najmä NEET, na trhu práce*

Investičná priorita 2.3: Rovnosť medzi mužmi a ženami vo všetkých oblastiach vrátane v oblasti prístupu k zamestnaniu, kariérenmu postupu, zosúladenia pracovného a súkromného života a presadzovania rovnakej odmeny za rovnakú prácu

Špecifický cieľ 2.3.1: *Zlepšením podmienok pre zosúladenie pracovného a rodinného života zvýšiť zamestnanosť osôb s rodičovskými povinnosťami, najmä žien*

Špecifický cieľ 2.3.2: *Znížiť horizontálnu a vertikálnu rodovú segregáciu na pracovnom trhu a v príprave na povolanie*

Investičná priorita 2.4: Modernizácia inštitúcií trhu práce, ako sú verejné a súkromné služby zamestnanosti, zlepšenie prispôbenia sa potrebám trhu práce, vrátane opatrení zameraných na zlepšenie nadnárodnej pracovnej mobility, ako aj programov mobility a lepšej spolupráce medzi inštitúciami a príslušnými zainteresovanými stranami

Špecifický cieľ 2.4.1: *Zvýšiť kvalitu a kapacity verejných služieb zamestnanosti na zodpovedajúcu úroveň v nadväznosti na meniace sa potreby a požiadavky trhu práce, nadnárodnú pracovnú mobilitu, a zvýšiť účasť partnerov a súkromných služieb zamestnanosti na riešení problémov v oblasti zamestnanosti*

- **Prioritná os 3: Sociálne začlenenie**

Investičná priorita 3.1: Aktívne začlenenie, a to aj s cieľom podporovať rovnaké príležitosti a aktívnu účasť a zlepšenie zamestnatelnosti

Špecifický cieľ 3.1.1: *Zvýšenie účasti najviac znevýhodnených a ohrozených osôb v spoločnosti*

Špecifický cieľ 3.1.2: *Prevenia a eliminácia všetkých foriem diskriminácie*

Investičná priorita 3.2: Zlepšenie prístupu k cenovo prístupným, trvalo udržateľným a kvalitným službám vrátane zdravotnej starostlivosti a sociálnych služieb všeobecného záujmu

Špecifický cieľ 3.2.1: *Prechod z inštitucionálnej na komunitnú starostlivosť*

Špecifický cieľ 3.2.2: *Zlepšenie dostupnosti ku kvalitnej zdravotnej starostlivosti prostredníctvom štandardizácie klinických postupov a postupov pre výkon prevencie*

- Prioritná os 4: Integrácia marginalizovaných rómskych komunít

Investičná priorita 4.1: Sociálno-ekonomická integrácia marginalizovaných komunít, ako sú Rómovia

Špecifický cieľ 4.1.1: *Zvýšiť vzdelanostnú úroveň príslušníkov MRK na všetkých stupňoch vzdelávania s dôrazom na predprimárne vzdelávanie*

Špecifický cieľ 4.1.2: *Znížiť mieru nezamestnanosti rómskych mužov a žien*

Špecifický cieľ 4.1.3: *Podporiť prístup k zdravotnej starostlivosti a verejnému zdraviu vrátane preventívnej zdravotnej starostlivosti, zdravotníckej osvetu a k zlepšeniu štandardov hygieny bývania*

- Prioritná os 5: Technická vybavenosť v obciach s prítomnosťou marginalizovaných rómskych komunít

Investičná priorita 5.1: Poskytovanie podpory fyzickej, ekonomickej a sociálnej regenerácie zanedbaných komunít v mestských a vidieckych oblastiach

Špecifický cieľ 5.1.1: *Rast počtu rómskych domácností s prístupom k zlepšeným podmienkam bývania*

Špecifický cieľ 5.1.2: *Zlepšiť prístup ku kvalitnému vzdelávaniu vrátane vzdelávania a starostlivosti v ranom detstve*

Špecifický cieľ 5.1.3: *Zlepšiť prístup ľudí z MRK k sociálnej infraštruktúre*

Investičná priorita 5.2 Poskytovanie podpory sociálnym podnikom

Špecifický cieľ 5.2.1: *Zvýšiť mieru zamestnanosti MRK v subjektoch sociálnej ekonomiky v územiach s prítomnosťou MRK*

Globálnym cieľom OP KŽP je podporiť trvalo udržateľné a efektívne využívanie prírodných zdrojov, zabezpečujúce ochranu životného prostredia, aktívnu adaptáciu na zmenu klímy a podporu energeticky efektívneho nízkouhlíkového hospodárstva.

Opis základných prioritných osí Operačného programu Kvalita životného prostredia na obdobie 2014 – 2020:

- Prioritná os 1: Udržateľné využívanie prírodných zdrojov prostredníctvom rozvoja environmentálnej infraštruktúry

Investičná priorita 1 Prioritnej osi 1: Investovanie do sektora odpadového hospodárstva s cieľom splniť požiadavky environmentálneho acquis Únie a pokryť potreby, ktoré členské štáty špecifikovali v súvislosti s investíciami nad rámec uvedených požiadaviek

Špecifický cieľ: *Zabezpečiť nakladanie s odpadmi v súlade s hierarchiou odpadového hospodárstva a za účelom plnenia požiadaviek environmentálneho acquis*

Investičná priorita 2 Prioritnej osi 1: Investovanie do sektora vodného hospodárstva s cieľom splniť požiadavky environmentálneho acquis Únie a pokryť potreby, ktoré členské štáty špecifikovali v súvislosti s investíciami nad rámec uvedených požiadaviek

Špecifický cieľ 1: *Podporiť zabezpečenie plnenia predvstupových záväzkov SR voči EÚ v oblasti čistenia a odvádzania komunálnych odpadových vôd*

Špecifický cieľ 2: *Podpora zabezpečenia dostatočného množstva bezpečnej pitnej vody pre obyvateľstvo SR z verejných vodovodov*

Špecifický cieľ 3: *Dosiahnutie potrebného stupňa sledovania a monitorovania vôd a vodných útvarov, ktorým sa zabezpečí vytvorenie a nastavenie podmienok pre opatrenia vedúce k dosiahnutiu dobrého ekologického stavu a potenciálu podzemných a povrchových vôd a vodných útvarov*

Investičná priorita 3 Prioritnej osi 1: Ochrana a obnova biodiverzity a pôdy a podpora ekosystémových služieb, a to aj prostredníctvom sústavy Natura 2000 a zelenej infraštruktúry

Špecifický cieľ 1: *Zabezpečiť podmienky pre zachovanie biologickej diverzity a zlepšenie stavu ekosystémov v krajine*

Investičná priorita 4 Prioritnej osi 1: Prijatie opatrení na zlepšenie mestského prostredia, revitalizácie miest, oživenia a dekontaminácie opustených priemyselných areálov (vrátane oblastí, ktoré prechádzajú zmenou), zníženie miery znečistenia ovzdušia a podpory opatrení na zníženie hluku

Špecifický cieľ 1: *Znížiť znečisťovanie ovzdušia a zlepšiť jeho kvalitu*

Špecifický cieľ 2: *Zabezpečiť sanáciu environmentálnych záťaží v mestskom prostredí, ako aj v opustených priemyselných lokalitách (vrátane oblastí, ktoré prechádzajú zmenou)*

- **Prioritná os 2: Adaptácia na nepriaznivé dôsledky zmeny klímy so zameraním na ochranu pred povodňami**

Investičná priorita 1 Prioritnej osi 2: Podpora investícií na prispôsobovanie sa zmene klímy vrátane ekosystémových prístupov

Špecifický cieľ 1: *Zmierniť negatívne dôsledky zmeny klímy realizáciou adaptačných opatrení, najmä preventívnych opatrení na ochranu pred povodňami*

Špecifický cieľ 2: *Zlepšiť účinnosť sanácie, revitalizácie a zabezpečenia úložísk ťažobného odpadu*

- **Prioritná os 3: Podpora riadenia rizík, riadenia mimoriadnych udalostí a odolnosti proti mimoriadnym udalostiam ovplyvneným zmenou klímy**

Investičná priorita 1 Prioritnej osi 3: Podpora investícií na riešenie osobitných rizík, zabezpečiť predchádzanie vzniku katastrof a vyvíjanie systémov zvládania katastrof

Špecifický cieľ 1: *Zvýšiť úroveň pripravenosti na zvládanie mimoriadnych udalostí ovplyvnených zmenou klímy*

Špecifický cieľ 2: *Zvýšiť účinnosť preventívnych a adaptačných opatrení na elimináciu environmentálnych rizík (okrem protipovodňových opatrení)*

Špecifický cieľ 3: *Zvýšiť efektívnosť komplexného manažmentu mimoriadnych udalostí ovplyvnených zmenou klímy*

- **Prioritná os 4: Energeticky efektívne nízkouhlíkové hospodárstvo vo všetkých sektoroch**

Investičná priorita 1 Prioritnej osi 4: Podpora výroby a distribúcie energie z obnoviteľných zdrojov

Špecifický cieľ 1: *Zvýšenie podielu OZE na hrubej konečnej energetickej spotrebe*

Investičná priorita 2 Prioritnej osi 4: Podpora energetickej efektívnosti a využívania energie z obnoviteľných zdrojov v podnikoch

Špecifický cieľ 1: *Zníženie energetickej náročnosti a zvýšenie využívania OZE v podnikoch*

Investičná priorita 3 Prioritnej osi 4: Podpora energetickej efektívnosti, inteligentného riadenia energie a využívania energie z obnoviteľných zdrojov vo verejných infraštruktúrach, vrátane verejných budov a v sektore bývania

Špecifický cieľ 1: *Zníženie spotreby energie pri prevádzke verejných budov*

Investičná priorita 4 Prioritnej osi 4: Podpora nízkouhlíkových stratégií pre všetky typy území, najmä pre mestské oblasti, vrátane podpory udržateľnej multimodálnej mestskej mobility a adaptačných opatrení, ktorých cieľom je zmiernenie zmeny klímy

Špecifický cieľ 1: *Podpora energetickej efektívnosti, využívania OZE a znižovania emisií skleníkových plynov prostredníctvom poradenstva, informovanosti a monitorovania*

Špecifický cieľ 2: *Podpora energetickej efektívnosti, využívania OZE a znižovania emisií skleníkových plynov prostredníctvom regionálnych a lokálnych akčných plánov udržateľnej energetiky a rozvoja energetických služieb*

Investičná priorita 5 Prioritnej osi 4: Podpora využívania vysoko účinnej kombinovanej výroby tepla a elektrickej energie na základe dopytu po využiteľnom teple

Špecifický cieľ 1: *Rozvoj účinnejších systémov centralizovaného zásobovania teplom založených na dopyte po využiteľnom teple*

Regionálna integrovaná územná stratégia Nitrianskeho kraja na roky 2014 - 2020 (RIÚS NSK 2014-2020) je spracovaná za účelom koordinovanej, vecne a časovo zosúladenej implementácie Integrovaného regionálneho operačného programu (IROP) na území NSK a dosiahnutie komplementarity a synergie s ostatnými operačnými programami (OP). Ide o participatívny plánovací nástroj umožňujúci účasť relevantných partnerov pre uplatnenie princípu integrovaného prístupu k územnému rozvoju v kraji. NSK 2014-2020 je aplikáciou integrovaných územných investícií v zmysle nariadení Európskeho parlamentu a Rady (EÚ) na roky 2014 – 2020.

Globálnym cieľom RIÚS v súlade s IROP 2014 – 2020 je prispieť k zlepšeniu kvality života obyvateľov Nitrianskeho kraja, zabezpečiť udržateľné poskytovanie verejných služieb, podporiť inteligentný, udržateľný a inkluzívny rast a zamestnanosť s dopadom na hospodársku, sociálnu a územnú súdržnosť regiónu, jeho miest a obcí.

A.III Zhodnotenie súčasného stavu územia

SWOT analýza potenciálu rozvoja obce

Zhodnotenie súčasného stavu územia formou SWOT analýzy je spracovaná na základe auditu rozvojových zdrojov obce. Analýza sa dotýka 4 oblastí: **1.** Poloha, prírodné pomery, životné prostredie **2.** Bytový fond, technická infraštruktúra. **3.** Ľudské zdroje, trh práce, školstvo, zdravotníctvo, sociálna oblasť, šport, kultúra **4.** Hospodárstvo, ekonomický rozvoj

Poloha, prírodné pomery, životné prostredie

Silné stránky	Slabé stránky
<ul style="list-style-type: none"> • dobrá geografická poloha v blízkosti miest Nové Zámky, Nitra • prítomnosť rieky Váh • priaznivé prírodné podmienky pre rozvoj cestovného ruchu v obci i jej okolí • prírodné lokality s významnými estetickými a biologickými hodnotami • zabezpečený odvoz TKO a existencia separovaného zberu • napojenosť obyvateľov na kanalizáciu • dobrá geografická poloha vzhľadom k európskému dopravnému multimodálnemu koridoru č. IV 	<ul style="list-style-type: none"> • vysoký podiel ornej pôdy na úkor lesných a trv. trávnych porastov - intenzívne využívaná poľnohospodárska pôda (veľké bloky parciel ornej pôdy) • prítomnosť starých environmentálnych záťaží - existencia skládky TKO-Zemné (ohrozuje kvalitu živ. prostredia) • nedostatočné využitie obnoviteľných zdrojov energie a geotermálnej energie v prospech rozvoja obce • nevyhovujúci stav verejnej zelene na viacerých miestach v obci • nedostatok bariérovej vegetácie pri ČOV
Príležitosti	Ohrozenia
<ul style="list-style-type: none"> • zintenzívnenie spolupráce s okolitými obcami ako aj cezhraničnej spolupráce • zvýšenie ekologickej stability územia – uplatnenie princípov trvalo udržateľného rozvoja v ďalšom rozvoji územia • realizovanie projektov zameraných na zlepšenie stavu životného prostredia vo všetkých jeho zložkách • realizácia projektov podporujúcich využitie obnoviteľných zdrojov energie • zlepšenie komunikačného prepojenia obce smerom na Komárno a Nové Zámky • využitie prírodného potenciálu cestovného ruchu • zvýšenie ekologickej stability územia – uplatnenie princípov trvalo udržateľného rozvoja v ďalšom rozvoji územia • rekultivácia skládky TKO-Zemné • revitalizácia verejných priestorov a verejnej zelene • protipovodňové úpravy • rozšírenie verejnej zelene • vysadenie vegetácie pri ČOV 	<ul style="list-style-type: none"> • stagnácia už nadviazanej lokálnej, regionálnej, ako aj medzinárodnej spolupráce, resp. nenadviažu sa nové partnerské vzťahy • znižovanie ekologickej stability krajiny v dôsledku zintenzívnenia sa stresových faktorov (znečisťovanie prírody vplyvom rozvoja dopravy) • nadmerné využívanie umelých hnojív spôsobujúce znehodnocovanie pôdy

Bytový fond, technická infraštruktúra

Silné stránky	Slabé stránky
<ul style="list-style-type: none"> • dobré pokrytie obce signálmi mobilných operátorov • dostupnosť širokopásmového internetu • dobrá dopravná prepojenosť s mestom Nové Zámky • existencia verejného rozhlasu • vybudovaná sieť na rozvod elektrickej energie • blízkosť cesty I/75, I/64 	<ul style="list-style-type: none"> • nedostatok možností nájomného bývania pre mladé rodiny • zlý technický stav miestnych komunikácií na vybraných úsekoch: ul. Dlhá, ul. Krajná, ul. Krivá, ul. Nová • vysoké energetická náročnosť obecných budov • nedostatok finančných prostriedkov na údržbu technickej infraštruktúry • zlý technický stav odvodňovacích kanálov v obci • nevyhovujúci stav bezpečnostného kamerového systému • zastaraná a prestárla infraštruktúra vodovodnej siete (ktorej prevádzkovateľom je Západoslovenská vodárenská spoločnosť a.s.) • absencia kvalitnej prístupovej cesty do priemyselnej zóny obce • absencia verejného vodovodu a kanalizácie k priemyselnej zóne a ekodvoru • absencia cyklistických chodníkov do okolitých miest a obcí: Kolárovo, Nové Zámky, Palárikovo • absencia cyklistických chodníkov v intraviláne obce • nebezpečná veľká križovatka • zlý stav chodníkového systému na Hlavnom námestí • absencia verejného móla na rieke Váh
Príležitosti	Ohrozenia
<ul style="list-style-type: none"> • podpora projektov rozvoja bývania v obci • vytvorenie podmienok pre rozvíjanie a skvalitnenie bytového fondu obce • rozvoj možností nájomného bývania • rekonštrukcia a výstavba miestnych komunikácií a chodníkov • výstavba cyklistických chodníkov a cyklotrás • rozširovanie bezpečnostného kamerového systému • rekonštrukcia a vybudovanie inžinierskych sietí • vybudovanie verejného móla na rieke Váh • rozšírenie verejnej kanalizácie a verejného vodovodu • podpora protipovodňových úprav 	<ul style="list-style-type: none"> • nedostatok finančných prostriedkov na ďalšie skvalitnenie technickej infraštruktúry • nerozšírenie kanalizácie • zhoršenie kvality miestnych komunikácií z dôvodu nedostatku financií na ich údržbu

Ludské zdroje, trh práce, školstvo, zdravotníctvo, sociálna oblasť, šport, kultúra

Silné stránky	Slabé stránky
<ul style="list-style-type: none"> • multikultúrny charakter obyvateľstva • dobrá spolupráca obecného zastupiteľstva s aktérmi lokálneho života • vysoká angažovanosť obce o spoluprácu s ďalšími obcami v riešení spoločných problémov • silná kultúrna tradícia • pestrý kultúrny život 	<ul style="list-style-type: none"> • vysoká miera nezamestnanosti • slabá vybavenosť obce so zariadeniami pre šport • absencia multifunkčného športového ihriska • nevyhovujúci stav budovy športovej strelnice a jej okolia • nedostatok finančných prostriedkov na rozvoj sociálnych služieb • absencia denného centra pre dôchodcov • zlý stav priestoru pred domom smútku na cintoríne • nevyhovujúci stav viacerých kultúrnych, historických a sakrálnych pamiatok v obci • absencia informatizácie knižnice • absencia komunitného centra • nevyhovujúce priestorové podmienky pre riadenie rozvoja obce na obecnom úrade • absencia stálej výstavy starých tradičných poľnohospodárskych, remeselníckych strojov a zariadení
Príležitosti	Ohrozenia
<ul style="list-style-type: none"> • rozvoj cestovného ruchu a multifunkčného poľnohospodárstva • obnovenie a rozvíjanie tradičných remesiel • rozvoj celoživotného učenia ako záruky rozvoja adaptability pracovnej sily • zvýšenie starostlivosti o starých obyvateľov obce • zriadenie denného centra pre dôchodcov • vybudovanie komunitného centra • skvalitnenie priestorových podmienok pre riadenie rozvoja obce na obecnom úrade prestavbou budovy obecného úradu • rozvoj zariadení pre kultúru a šport • organizovanie festivalov • vytvorenie obecného záhradníctva – inovatívna forma vytvárania nových pracovných miest 	<ul style="list-style-type: none"> • nedostatok finančných prostriedkov na skvalitnenie kultúrno-spoločenskej infraštruktúry obce • nedostatok finančných prostriedkov na rozvoj sociálnej infraštruktúry

Hospodárstvo, ekonomický rozvoj

Silné stránky	Slabé stránky
<ul style="list-style-type: none"> • priaznivé prírodné a spoločenské podmienky pre rozvoj vidieckeho cestovného ruchu, cykloturistiky • priaznivé podmienky pre multifunkčné poľnohospodárstvo • existencia poľovníckeho revíru • blízke centrá cestovného ruchu – Nové Zámky, Nitra 	<ul style="list-style-type: none"> • vysoká nezamestnanosť • absencia tradície cestovného ruchu • nedostatočné služby v oblasti cestovného ruchu • slabý marketing obce • absencia trhoviska miestnych produktov • absencia kvalitnej rekreačnej zóny pri rieke Váh
Príležitosti	Ohrozenia
<ul style="list-style-type: none"> • zvyšujúci záujem o vidiecky cestovný ruch, cykloturistiku • zvyšujúci záujem o eko- a bioprodukty • rozvoj nepotravinárskeho poľnohospodárstva – oživenie tradičných činností poľnohospodárskych subjektov (napr. rozvoj agroturistiky, pestovanie liečivých rastlín, rozvíjanie ovocinárstva, poľovníctvo, oživenie remesiel) • rozvoj spolupráce subjektov hospodárskeho života • efektívne využitie podporných programov na rozvoj poľnohospodárstva a vidieka • vytvorenie efektívneho marketingu obce • vytvorenie nových pracovných miest v službách cestovného ruchu • podpora vybudovania trhoviska a rekreačnej zóny 	<ul style="list-style-type: none"> • nerozvíjanie marketingu územia a úrovne poskytovaných služieb cestovného ruchu • znehodnocovanie prírodného agropotenciálu územia • nezáujem o turistické produkty obce i regiónu • implementácia investičných programov bez rešpektovania princípov trvalo udržateľného rozvoja • neschopnosť subjektov písať kvalitné projekty a využívať podporné programy štátu a EU

B – Strategická časť

Strategická časť obsahuje stratégiu rozvoja obce pri zohľadnení jeho vnútorných špecifík a určí hlavné ciele a priority rozvoja obce pri rešpektovaní princípov regionálnej politiky v záujme dosiahnutia vyváženého udržateľného rozvoja územia.

Pri spracovaní tohto dokumentu boli plno akceptované najvýznamnejšie rozvojové dokumenty týkajúce sa územia obce – Partnerská dohoda Slovenskej republiky na roky 2014-2020, ako aj s Národná stratégia regionálneho rozvoja SR (schválený uznesením Vlády SR č. 222 zo 14. mája 2014), Koncepcia územného rozvoja Slovenska 2001 (KURS 2001), Program hospodárskeho a sociálneho rozvoja Nitrianskeho samosprávneho kraja na roky 2012-2018, Územný plán Nitrianskeho samosprávneho kraja, Regionálna inovačná stratégia Nitrianskeho samosprávneho kraja na roky 2014-2020, Komunitný plán sociálnych služieb obce Zemné 2011-2015, Územný plán obce Zemné –, ako aj zákon č. 539/2008 Z.z. o podpore regionálneho rozvoja.

Zákon č. 539/2008 Z.z. o podpore regionálneho rozvoja definuje Program hospodárskeho rozvoja a sociálneho rozvoja obce nasledovne v § 8:

Program hospodárskeho rozvoja a sociálneho rozvoja obce

(1) Program hospodárskeho rozvoja a sociálneho rozvoja obce je strednodobý rozvojový dokument, ktorý je vypracovaný v súlade s cieľmi a prioritami ustanovenými v národnej stratégii a zohľadňuje ciele a priority ustanovené v programe hospodárskeho rozvoja a sociálneho rozvoja vyššieho územného celku, na území ktorého sa obec nachádza, a je vypracovaný podľa záväznej časti územnoplánovacej dokumentácie obce.

(2) Vypracovanie programu hospodárskeho rozvoja a sociálneho rozvoja obce zabezpečuje obec pri uplatnení partnerstva.

(3) Program hospodárskeho rozvoja a sociálneho rozvoja obce pozostáva z analyticko-strategickej časti a programovej časti.

(4) Analyticko-strategická časť obsahuje najmä

a) súhrnnú geografickú, kultúrno-historickú a sociálno-ekonomickú charakteristiku obce a charakteristiku stavu vybavenosti a obsluhy územia obce,

b) hodnotenie a analýzu hospodárskej situácie, sociálnej situácie, environmentálnej situácie a situácie v oblasti kultúry a vybavenosti a obsluhy územia obce,

c) analýzu väzieb strategických dokumentov v oblasti regionálneho rozvoja s územím obce,

d) určenie rozvojového potenciálu a limitov rozvoja územia obce, definovanie podmienok udržateľného rozvoja obce,

e) stratégiu rozvoja obce, pri zohľadnení jej vnútorných špecifík, ktorá určí hlavné smery, priority a ciele rozvoja obce,

f) analýzu finančných potrieb a možností financovania programu hospodárskeho rozvoja a sociálneho rozvoja obce.

(5) Programová časť obsahuje najmä

a) zoznam opatrení a aktivít na zabezpečenie realizácie programu hospodárskeho rozvoja a sociálneho rozvoja obce,

b) inštitucionálne zabezpečenie a organizačné zabezpečenie realizácie programu hospodárskeho rozvoja a sociálneho rozvoja obce,

c) finančné zabezpečenie jednotlivých opatrení a aktivít, inštitucionálnej a organizačnej stránky realizácie

- programu hospodárskeho rozvoja a sociálneho rozvoja obce,
- d) systém monitorovania a hodnotenia plnenia programu hospodárskeho rozvoja a sociálneho rozvoja obce s ustanovením merateľných ukazovateľov,
- e) časový harmonogram realizácie programu hospodárskeho rozvoja a sociálneho rozvoja obce.
- (6) Aktualizácia programu hospodárskeho rozvoja a sociálneho rozvoja obce sa vypracúva podľa potreby.
- (7) Program hospodárskeho rozvoja a sociálneho rozvoja obce a jeho aktualizáciu schvaľuje obecné zastupiteľstvo.
- (8) Schválenie programu hospodárskeho rozvoja a sociálneho rozvoja obce a príslušnej územnoplánovacej dokumentácie, ak jej spracovanie vyžaduje osobitný predpis,⁸⁾ je podmienkou na predloženie žiadosti obce o poskytnutie finančného príspevku zo štátneho rozpočtu a z doplnkových zdrojov podľa § 4 ods. 2.

Pôsobnosť obcí pri podpore regionálneho rozvoja zákon č. 539/2008 Z.z. o podpore regionálneho rozvoja definuje nasledovne v § 12:

Obec vo svojej pôsobnosti na účely podpory regionálneho rozvoja

- a) analyzuje a hodnotí úroveň rozvoja svojho územia a jeho častí, zabezpečuje jeho trvalo udržateľný hospodársky rozvoj, sociálny rozvoj a územný rozvoj,
- b) zabezpečuje a koordinuje vypracovanie a realizáciu programu hospodárskeho rozvoja a sociálneho rozvoja obce, pravidelne ho monitoruje a každoročne vyhodnocuje jeho plnenie, zabezpečuje súlad programu hospodárskeho rozvoja a sociálneho rozvoja obce s územnoplánovacou dokumentáciou, ak jej spracovanie vyžaduje osobitný predpis,
- c) spolupracuje s vyšším územným celkom, na území ktorého sa obec nachádza, na príprave a realizácii programu hospodárskeho rozvoja a sociálneho rozvoja vyššieho územného celku a na účely evidencie poskytuje vyššiemu územnému celku program hospodárskeho rozvoja a sociálneho rozvoja obce,
- d) podieľa sa na plnení úloh, ktoré súvisia so zameraním podpory regionálneho rozvoja podľa § 3, v spolupráci s ministerstvom a ostatnými sociálno-ekonomickými partnermi, ktorí sa nachádzajú na území obce,
- e) vytvára podmienky na vznik a rozvoj územnej spolupráce a partnerstiev,
- f) spolupracuje s ďalšími obcami, regiónmi a územnými celkami alebo s orgánmi iných štátov, ktoré plnia funkcie územnej samosprávy,
- g) podporuje rozvoj podnikateľských aktivít potrebných na rozvoj obce.

Stratégia, priority a ciele Partnerskej dohody Slovenskej republiky na roky 2014-2020 budú implementované prostredníctvom operačných programov v rámci jednotlivých cieľov politiky EÚ. Program hospodárskeho a sociálneho rozvoja obce Zemné zohľadňuje možnosti získavania zdrojov z operačných programov na roky 2014-2020. Podľa cieľov politiky Európskej únie obec Zemné leží v NUTS 2 regióne, ktorý spadá pod kategórie menej rozvinuté regióny (HDP na obyvateľa < 75 % priemeru EÚ-27).

Európska územná spolupráca, v rámci ktorej pre riešené územie veľký význam má cezhraničná spolupráca implementovaná prostredníctvom operačného programu Program cezhraničnej spolupráce Maďarská republika – Slovenská republika 2014-2020.

Tento programový dokument plne zohľadňuje horizontálne priority, ktoré sú svojím charakterom a vplyvmi prierezovými témami všetkých priorít a budú rešpektované pri každom projekte/skupine projektov operačných programov, bez ohľadu na podporovanú tému alebo územie.

Územné plánovanie

Územné plánovanie patrí k dôležitým nástrojom rozvoja sídiel. Územnoplánovacia dokumentácia komplexne rieši priestorové usporiadanie a funkčné využívanie územia, zosúladuje záujmy a činnosti ovplyvňujúce územný rozvoj, životné prostredie a ekologickú stabilitu a ustanovuje regulatívy priestorového usporiadania a funkčného využívania územia.

Obstarávanie územných plánov v súlade s novelami stavebného zákona č. 50/1976 Zb. patrí do kompetencie obcí. Územné plánovanie komplexne rieši funkčné využitie územia, jeho cieľom je vytvárať predpoklady k súladu výstavby a iných činností ovplyvňujúcich rozvoj obce.

Územný plán obce Zemné je vypracovaný, aktualizovaný bol v roku 2008. Územný plán obce je riešený na princípe rešpektovania zásad trvalo udržateľného rozvoja.

Strategický program a akčný plán Programu hospodárskeho a sociálneho rozvoja obce Zemné sú v súlade s globálnym cieľom, strategickými cieľmi a prioritami Programu hospodárskeho a sociálneho rozvoja Nitrianskeho samosprávneho kraja na roky 2012-2018.

PHSR Nitrianskeho samosprávneho kraja definuje nasledovnú rozvojovú víziu pre kraj: *„Nitriansky kraj bude dynamicky sa rozvíjajúci región využívajúci exogénne aj endogénne rozvojové zdroje. Hospodárstvo bude založené na moderných technológiách produkujúcich výrobky s vysokou pridanou hodnotou. Moderné a efektívne multifunkčné poľnohospodárstvo produkujúce dostatok kvalitných potravín, poskytujúce atraktívne pracovné príležitosti pre vidiecke obyvateľstvo, bude spolu s cestovným ruchom osou integrovaného rozvoja vidieckeho priestoru. Výhodiskom pre dosiahnutie týchto cieľov bude kvalitný integrovaný systém vzdelávania, poskytujúci občanom lepšie možnosti realizácie v profesijnom aj osobnom živote. Rastúca kvalita života bude sprevádzaná udržateľným rozvojom kvality zložiek životného prostredia a krajiny.“*

PHSR Nitrianskeho samosprávneho kraja na roky 2012-2018 definuje 5 strategických cieľov v 5 prioritných oblastiach:

Priorita 1: Hospodárstvo

Strategický cieľ: Dlhodobo stabilný ekonomický vývoj založený na diverzifikovanej štruktúre s prevahou odvetví produkujúcich vysokú pridanú hodnotu a odvetví využívajúcich endogénne zdroje kraja. Ekonomickou výkonnosťou bude kraj patriť do prvej polovice v rámci Slovenskej republiky.

Priorita 2: Ľudské zdroje

Strategický cieľ: Dlhodobo vyvážený rast vzdelanostnej úrovne sprevádzaný zvyšovaním celkovej zamestnanosti s osobitným zreteľom na ohrozené skupiny obyvateľov. Zvyšovanie kvality a dostupnosti poskytovaných sociálnych služieb a zdravotnej starostlivosti. Budovanie efektívnych systémov pre regionálnu a miestnu

samosprávu. Rozvoj spolupráce na regionálnej, nadregionálnej, resp. medzinárodnej úrovni prostredníctvom podpory formovania partnerstiev.

Priorita 3: Pôdohospodárstvo a rozvoj vidieka

Strategický cieľ: Konkurencieschopný agropotravinársky sektor budovaný na synergii rôznych typov a foriem poľnohospodárskych a potravinárskych podnikov, vytvárajúci inovatívne prostredie na vidieku, prispievajúci k tvorbe pracovných príležitostí a k zodpovedajúcej kvalite života vidieckeho obyvateľstva.

Priorita 4: Infraštruktúra

Strategický cieľ: Modernizácia a zvýšenie bezpečnosti dopravnej infraštruktúry v prostredí transeurópskeho dopravného systému. Zlepšenie dostupnosti a zvýšenie atraktivity miest a obcí Nitrianskeho kraja a dobudovanie energetickej a informačnej infraštruktúry kraja. Budovaním modernej sociálnej infraštruktúry vytváranie podmienok pre zvyšovanie kvality života občanov.

Priorita 5: Životné prostredie

Strategický cieľ: Udržateľný rozvoj územia zabezpečený znižovaním rizika vzniku resp. zmiernením negatívnych dopadov vplyvujúcich na kvalitu zložiek životného prostredia, prostredníctvom budovania a rozvoja zariadení environmentálnej infraštruktúry a zvyšovaním environmentálneho povedomia obyvateľov kraja.

Zámerom tejto kapitoly je identifikácia prioritných rozvojových oblastí obce a zároveň stanovenie strategických cieľov, priorít a opatrení predstavujúcich rozvojovú stratégiu obce nadväzujúcu na výsledky komplexného auditu rozvojového potenciálu záujmového územia, na SWOT analýzu a na vyššie uvedené programové dokumenty.

V nadväznosti na prijaté strategické ciele definované v PHSR Nitrianskeho samosprávneho kraja na roky 2012-2018 globálnym cieľom Programu hospodárskeho a sociálneho rozvoja obce Zemné je podporiť vyvážený rozvoj v obci prostredníctvom postupného zvyšovania jej konkurencieschopnosti. Strategickým cieľom obce je vytvorenie vhodného sociálnoekonomického a trvalo udržateľného prostredia, ktoré bude podporovať vlastné úsilie a výkony obyvateľov pri tvorbe pracovných príležitostí, povedie jednotlivcov k dobrovoľnej zodpovednosti o sociálne slabších a o životné prostredie.

Vychádzajúc z analýzy existujúceho stavu hospodárskych a sociálnych podmienok v obci boli identifikované nasledovné strategické prioritné rozvojové oblasti obce:

- **Trvalo udržateľný ekonomický rozvoj obce**
- **Investície do občianskej infraštruktúry obce**
- **Investície do dopravnej a technickej infraštruktúry obce**
- **Rozvoj bývania**
- **Ochrana životného prostredia**

Strategický cieľ v hospodárskej oblasti: Trvalo udržateľný hospodársky rozvoj založený na miestnych zdrojoch.

Strategický cieľ v sociálnej oblasti: Kvalitné sociálne služby zabezpečujúce spokojnosť medzi obyvateľmi obce.

Strategický cieľ v environmentálnej oblasti: Zdravé životné prostredie v obci Zemné.

Strategická vízia obce Zemné

Riadiaci tím a pracovné skupiny formulovali nasledovnú strategickú víziu obce Zemné:

„Chceme, aby v roku 2020 v každej prioritnej oblasti (v hospodárskej, sociálnej, environmentálnej) obec Zemné bola konkurencieschopná. Obec bude mať dostatočnú ponuku pre záujemcov o bývanie. Obec Zemné sa intenzívne bude starať o sociálne slabé skupiny a bude podporovať rovnosť príležitostí. Ľudia sa budú zaujímať o dianie v obci a venovať svoj čas aj skrášľovaniu svojho okolia a obce.

Miestna ekonomika bude založená na cestovnom ruchu a na miestnych zdrojoch. K posilneniu lokálnej ekonomiky obce bude prispievať trhovisko miestnych produktov a rekreačná zóna na brehu rieky Váh. Kultúrne, architektonické a malé sakrálné pamiatky budú zrekonštruované. Obecná knižnica bude vyhľadávaná aj v dôsledku jej rozsiahlej informatizácie. Zrekonštruovaná Galéria a zrekonštruovaný Dom Károlyi budú hrať významnú úlohu v miestnom kultúrnom živote. Dvor remesiel pri Dome Károlyi bude turistami vyhľadávanou lokalitou. Strekove dni sa zaradia medzi najvýznamnejšie kultúrne podujatia Podunajska.

V obci bude populárny zdravý životný štýl, pre šport a relax budú slúžiť nové ihriská, medzi inými multifunkčné ihrisko s umelým trávnatým povrchom. Budova športovej strelnice (a jej okolie) bude obnovená.

Technická infraštruktúra obce bude na vysokej úrovni, verejné budovy budú na prevádzku energeticky nenáročné, verejné osvetlenie bude zrekonštruované, miestne komunikácie budú zrekonštruované, staré environmentálne záťažové budovy budú odstránené (TKO-Zemné), miestne komunikácie budú zrekonštruované, verejný vodovod a verejná kanalizácia budú dostupné pre každého obyvateľa, resp. podnikateľa v obci Zemné. Obyvatelia a návštevníci obce budú intenzívne využívať systém cyklistických chodníkov v intraviláne obce ako aj v jej okolí. Na rieke Váh bude vybudované verejné mólo. Protipovodňová ochrana obce bude výrazne lepšia v dôsledku zrekonštruovaného systému odvodňovacích kanálov. Pre vyššiu bezpečnosť obyvateľov a návštevníkov bude slúžiť rozširovaný bezpečnostný kamerový systém. Priestorové podmienky riadenia rozvoja obce budú kvalitné v zrekonštruovanej a prestavanej budove obecného úradu pričom zároveň bude vytvorené aj komunitné centrum. Priestor pred domom smútku bude zrekonštruovaný.

Kvalita životného prostredia bude vysoká, verejné priestory a parky budú revitalizované. V zabezpečení kvalitnej verejnej zelene rozhodujúcu úlohu bude hrať obecné záhradníctvo, pričom verejná zeleň bude výrazne rozšírená a revitalizovaná. Okolie ČOV bude revitalizované bariérovou vegetáciou. Podmienky separovaného zberu odpadu budú výrazne lepšie v dôsledku rozmiestnenia nových kontajnerov. Obec bude využívať slnečnú energiu na výrobu elektrickej energie a tepelnej energie.

Tabuľka strategických cieľov a opatrení

<p>Vízia obce Zemné „Zemné – obec s diverzifikovanou a rozvinutou miestnou ekonomikou využívajúcou miestne zdroje a so spokojným obyvateľstvom vo vysokokvalitnom životnom prostredí, kde je vytvorený priestor na kultúrne a spoločenské výtžie, na zachovanie kultúrneho dedičstva.“</p>	
<p>1. Prioritná oblasť – Hospodárska</p>	<p>Opatrenie 1.1: Posilnenie miestnych malých a stredných podnikateľov</p> <p><u>Cieľ: Zvýšiť podiel malých a stredných podnikateľov v lokálnej ekonomike</u></p>
<p>1. Prioritná oblasť – Hospodárska</p>	<p>Opatrenie 2.1: Podpora vytvárania nových pracovných miest v obci</p> <p><u>Cieľ: Rast zamestnanosti založený na kvalifikovanej a flexibilnej pracovnej sile, rozvoj inkluzívneho trhu práce a rovnosti príležitostí</u></p>
<p>1. Prioritná oblasť – Hospodárska</p>	<p>Opatrenie 1.1: Rozvoj dopravnej infraštruktúry</p> <p><u>Cieľ: Modernizácia dopravy a zlepšenie dopravnej dostupnosti obce</u></p>
<p>1. Prioritná oblasť – Hospodárska</p>	<p>Opatrenie 2.1: Rozšírenie a skvalitnenie inžinierskych sietí</p> <p><u>Cieľ: Rozvoj inžinierskych sietí</u></p>
<p>2. Prioritná oblasť – Sociálna</p>	<p>Opatrenie 1.1: Budovanie a rozvoj občianskej infraštruktúry</p> <p><u>Cieľ: Optimalizovať občiansku infraštruktúru obce</u></p>
<p>2. Prioritná oblasť – Sociálna</p>	<p>Opatrenie 2.1: Rozvoj sociálnych služieb</p> <p><u>Cieľ: Zlepšiť sociálne služby v obci</u></p>
<p>2. Prioritná oblasť – Sociálna</p>	<p>Opatrenie 3.1. Vytvorenie podmienok na podporu aktívneho občianstva</p> <p><u>Cieľ : Aktívne občianstvo</u></p>
<p>2. Prioritná oblasť – Sociálna</p>	<p>Opatrenie 4.1. Vytvorenie podmienok na ochranu kultúrneho dedičstva</p> <p><u>Cieľ : Kultúrne dedičstvo</u></p>
<p>2. Prioritná oblasť – Sociálna</p>	<p>Opatrenie 1.1: Rozvoj možností nájomného bývania</p> <p><u>Cieľ: Skvalitňovanie bytovej situácie</u></p>
<p>3. Prioritná oblasť – Environmentálna</p>	<p>Opatrenie 1.1: Zlepšenie stavu verejnej kanalizácie Opatrenie 1.2: Využívanie alternatívnych a obnoviteľných zdrojov energie Opatrenie 1.3: Riešenie problémov odpadového hospodárstva Opatrenie 1.4: Zatraktívnenie vzhľadu obce revitalizáciou verejných priestranstiev a verejnej zelene Opatrenie 1.5: Zlepšenie protipovodňovej ochrany obce</p> <p><u>Cieľ: Zlepšenie stavu životného prostredia</u></p>

C – Programová časť

Programová časť obsahuje strategické prioritné rozvojové oblasti obce, definovanie strategických cieľov pri jednotlivých prioritných oblastiach, priority, zoznam opatrení a aktivít na zabezpečenie realizácie programu rozvoja obce. Program obsahuje podrobnejšie rozpracovanie strategických cieľov v hospodárskej, sociálnej a environmentálnej politike na úroveň opatrení a aktivít.

- **Strategická prioritná rozvojová oblasť č.1: Trvalo udržateľný ekonomický rozvoj obce**

Strategický cieľ: *Zabezpečiť trvalo udržateľný hospodársky rast v miestnej ekonomike a v okolí obce, ktorý je základom hospodárskeho a sociálneho postavenia obyvateľov obce. Podpora multifunkčného poľnohospodárstva, priemyslu a služieb (vrátane cestovného ruchu). Zvýšenie zamestnanosti obyvateľov obce.*

Cieľ 1: Zvýšiť podiel malých a stredných podnikateľov v lokálnej ekonomike

Opatrenie 1.1: Posilnenie miestnych malých a stredných podnikateľov

Aktivity:

- Podpora zvýšenia konkurencieschopnosti malých a stredných podnikateľov
- Podpora oživenia lokálnej ekonomiky
- Podpora rozvoja cestovného ruchu (predovšetkým vidieckeho cestovného ruchu, cykloturistiky, vodnej turistiky, agroturistiky)

Cieľ 2: Rast zamestnanosti založený na kvalifikovanej a flexibilnej pracovnej sile, rozvoj inkluzívneho trhu práce a rovnosti príležitostí

Opatrenie 2.1: Podpora vytvárania nových pracovných miest v obci

Aktivity:

- Podpora rekvalifikačných kurzov a vzdelávacích programov poskytujúcich rôzne kvalifikácie s ohľadom na dynamiku trhu práce
- Podpora programov na elimináciu prejavov diskriminácie na trhu práce postavenej na akomkoľvek základe

- **Strategická prioritná rozvojová oblasť č. 2: Investície do občianskej infraštruktúry obce**

Strategický cieľ: *Zabezpečiť dostupnosť kvalitnej občianskej infraštruktúry v školskej, sociálnej, zdravotnej a kultúrnej oblasti. Rozvoj sociálnych služieb a podporu integrácie rôznych skupín obyvateľov do spoločenského života.*

Cieľ 1: Optimalizovať občiansku infraštruktúru obce

Opatrenie 1.1: Budovanie a rozvoj občianskej infraštruktúry

Aktivity:

- Oprava, rekonštrukcia a výstavba objektov občianskej infraštruktúry
- Podpora kultúry, športu, školských a voľnočasových programov

- Rekonštrukcia a výstavba športových zariadení
- Rekonštrukcia kultúrnych zariadení
- Rekonštrukcia školských zariadení
- Rozšírenie kamerového systému
- Vybudovanie komunitného centra a skvalitnenie podmienok pre riadenie rozvoja obce (rekonštrukcia budovy obecného úradu)

Cieľ 2: Zlepšiť sociálne služby v obci

Opatrenie 2.1: Rozvoj sociálnych služieb

Aktivity:

- Poradenstvo v školskej, sociálnej, zdravotnej a kultúrnej oblasti
- Rozšírenie osvety s protidrogovou a protialkoholickou tematikou
- Rozširovanie opatrovateľských služieb pre obyvateľov
- Koordinovanie poskytovania sociálnej pomoci v obci
- Rozšírenie sociálnej starostlivosti a služieb pre marginalizované skupiny a deti a podpora sociálneho zapojenia nezamestnaných
- Zriadenie denného centra pre dôchodcov

Cieľ 3: Aktívne občianstvo

Opatrenie 3.1. Vytvorenie podmienok na podporu aktívneho občianstva

Aktivity:

- Realizovanie permanentného dialógu samosprávnych orgánov obce s obyvateľmi, zabezpečiť monitoring občianskych potrieb a dôsledne rešpektovať právo na informovanosť
- Vytvárať podmienky na podporu činnosti mimovládnych organizácií a dobrovoľníckeho sektoru

Cieľ 4: Kultúrne dedičstvo

Opatrenie 4.1. Vytvorenie podmienok na ochranu kultúrneho dedičstva

Aktivity:

- Organizovanie kultúrnych podujatí k hlbšiemu poznaniu kultúrneho dedičstva
- Rekonštrukcia malých sakrálnych a architektonických pamiatok

- **Strategická prioritná rozvojová oblasť č. 3: Investície do dopravnej a technickej infraštruktúry obce**

Strategický cieľ: *Skvalitniť dopravnú a technickú infraštruktúru v obci. Zvýšenie kvality, bezpečnosti a plynulosti dopravy v obci a minimalizovať jej negatívny vplyv na obyvateľov a návštevníkov obce. Zlepšenie dopravnej dostupnosti obce.*

Cieľ: Modernizácia dopravy a zlepšenie dopravnej dostupnosti obce

Opatrenie 1.1: Rozvoj dopravnej infraštruktúry

Aktivity:

- Rekonštrukcia a budovanie ciest, miestnych komunikácií a chodníkov
- Budovanie cyklistickej infraštruktúry (napr. cyklistických chodníkov)
- Budovanie infraštruktúry pre rozvoj vodnej dopravy na rieke Váh

Cieľ 2: Rozvoj inžinierskych sietí

Opatrenie 2.1. Rozšírenie a skvalitnenie inžinierskych sietí

Aktivity:

- Rozšírenie verejnej kanalizačnej siete v obci
- Modernizácia, rozšírenie a rekonštrukcia infraštruktúry verejného vodovodu

• **Strategická prioritná rozvojová oblasť č. 4: Rozvoj bývania**

Strategický cieľ: *Vytvoriť podmienky pre kvalitné bývanie reagujúce na potreby a požiadavky obyvateľov obce.*

Cieľ 1: Skvalitňovanie bytovej situácie

Opatrenie 1.1: Rozvoj možností nájomného bývania

Aktivity:

- Podpora programu pre zabezpečenie bytov pre mladé rodiny

• **Strategická prioritná rozvojová oblasť č. 5: Ochrana životného prostredia**

Strategický cieľ: *Zachovať úctu k životnému prostrediu nielen na úrovni platných noriem v oblasti životného prostredia, ale hlavne zvyšovať povedomie obyvateľov, aby sami aktívne prispievali k ochrane svojho okolia. Dobudovanie environmentálnej infraštruktúry na zabezpečenie ochrany zdravia obyvateľstva, minimalizácia množstva produkovaného odpadu s orientáciou na maximálne využitie separácie, využívanie alternatívnych a obnoviteľných zdrojov energie. Koordinácia rozvoja priestorového usporiadania a funkčného využitia pozemkov súčasne s riadeným socioekonomickým rozvojom.*

Cieľ 1: Zlepšenie stavu životného prostredia

Opatrenie 1.1: Zlepšenie stavu verejnej kanalizácie

Aktivity:

- Rozšírenie verejnej kanalizačnej siete v obci

Opatrenie 1.2: Využívanie alternatívnych a obnoviteľných zdrojov energie

Aktivity:

- Budovanie a rozvoj zariadení na využitie solárnej energie

Opatrenie 1.3: Riešenie problémov odpadového hospodárstva

Aktivity:

- Rekultivácia divokých skládok, sanácia vzniknutých environmentálnych záťaží
- Rozširovanie a zefektívnenie separovaného zberu odpadu

Opatrenie 1.4: Zatraktívnenie vzhľadu obce revitalizáciou verejných priestranstiev a verejnej zelene

Aktivity:

- Obnova a údržba verejných priestranstiev a parkov
- Rozšírenie verejnej zelene

Opatrenie 1.5: Zlepšenie protipovodňovej ochrany obce

Aktivity:

- Rekonštrukcia a sústavná údržba odvodňovacích kanálov

Monitorovanie hospodárskeho a sociálneho rozvoja obce

Navrhované ukazovatele zohľadňujú všetky tri základné prioritné oblasti trvalo udržateľného rozvoja obce: hospodársku, sociálnu a environmentálnu oblasť.

Názov ukazovateľa	Informačný zdroj	Merná jednotka
Novovytvorené pracovné miesta	Úrad práce, sociálnych vecí a rodiny, Štatistický úrad SR	Počet
Miera nezamestnanosti	Obec, Úrad práce, sociálnych vecí a rodiny, Štatistický úrad SR	Počet nezamestnaných
Priemerné mzdy	Štatistický úrad SR	EUR
Sociálne odkázaní obyvatelia	Obec, Úrad práce, sociálnych vecí a rodiny, Štatistický úrad SR	Počet sociálne odkázaných obyvateľov
Spokojnosť obyvateľov so sociálnymi službami v obci	Dotazníkový prieskum	% obyvateľov
Objem investícií do skvalitnenia občianskej infraštruktúry obce	Obec, ostatné úrady a organizácie	EUR
Zrekonštruované, resp. novovybudované miestne komunikácie	Obec	km
Zrekonštruované, resp. novovybudované prvky technickej infraštruktúry obce	Obec	Počet, km
Intenzita výstavby bytov	Obec	Počet novopostavených bytov
Verejný poriadok a bezpečnosť obyvateľov – zaznamenané priestupky a trestné činy	Obec, Polícia SR	Počet
Objem investícií do skvalitnenia technickej infraštruktúry obce	Obec, ostatné úrady a organizácie	EUR
Verejný poriadok a bezpečnosť obyvateľov – zaznamenané priestupky a trestné činy	Obec, Polícia SR	Počet
Verejný vodovod a kanalizácia	Obec, ostatné úrady a organizácie	Podiel napojených domácností v %
Demografický vývoj obyvateľstva obce	Obec	Počet
Spokojnosť obyvateľov s úrovňou školských inštitúcií v obci	Dotazníkový prieskum	% obyvateľov
Spokojnosť obyvateľov s možnosťami športovania v obci	Dotazníkový prieskum	% obyvateľov
Spokojnosť obyvateľov s kultúrnym životom v obci	Dotazníkový prieskum	% obyvateľov
Spokojnosť obyvateľov s úrovňou služieb v obci	Dotazníkový prieskum	% obyvateľov
Spokojnosť obyvateľov s obcou ako miestom pre prácu	Dotazníkový prieskum	% obyvateľov
Spokojnosť obyvateľov s obcou ako miestom pre bývanie a život	Dotazníkový prieskum	% obyvateľov
Spokojnosť obyvateľov s kvalitou životného prostredia obce	Dotazníkový prieskum	% obyvateľov
Spokojnosť návštevníkov, turistov s obcou	Dotazníkový prieskum	% návštevníkov/turistov

Merateľné ukazovatele

Súčasťou programovej časti je aj stanovenie merateľných ukazovateľov pre hodnotenie programového dokumentu. Merateľné ukazovatele majú charakter kvantitatívnych indikátorov úspešnosti, definujúcich cieľové hodnoty, ktoré sa majú dosiahnuť. Na základe týchto ukazovateľov bude možné priebežne sledovať napĺňanie cieľov PHSR. Výstupy projektov predstavujú práce, služby a tovary, ktoré boli financované počas realizácie aktivít projektu vyjadrené z finančného a vecného hľadiska. Výsledok projektov (výstup programu) predstavuje okamžitý efekt realizácie aktivít projektu (výstupy z aktivít), ktorý je k dispozícii pre cieľovú skupinu alebo predstavuje služby poskytnuté cieľovej skupine. Dopad predstavuje vyjadruje dlhodobý efekt intervencie na danú prioritnú oblasť alebo cieľovú skupinu, ktorý je mimo priamej a výlučnej kontroly subjektu zodpovedajúceho za realizáciu projektu. Východiskové hodnoty ukazovateľov v rámci hodnotenia dopadov pre PHSR obce boli stanovené ako nulové v roku 2015, cieľové hodnoty boli stanovené pre rok 2020.

Zoznam ukazovateľov cieľov/prioritných oblastí PHSR

Typ ukazovateľa	Ukazovateľ	Informačný zdroj/odkaz	Merná jednotka	Východisková hodnota		
				2015	2018	2020
Prioritná oblasť - Hospodárska						
Strategická prioritná rozvojová oblasť č.1: Trvalo udržateľný ekonomický rozvoj obce - Opatrenie 1.1: Posilnenie miestnych malých a stredných podnikateľov, posilnenie marketingu obce						
	Rekreačná zóna pri Váhu poskytujúca atraktívne podmienky na relax a oddych	obec	počet	0	0	1
	Trhoviska miestnych produktov	obec	počet	0	0	1
	Kapacita ubytovacieho zariadenia vybudovaného v strešnom priestore Domu Károlyi	obec	počet izieb	0	0	10
Strategická prioritná rozvojová oblasť č.1: Trvalo udržateľný ekonomický rozvoj obce - Opatrenie 2.1: Podpora vytvárania nových pracovných miest v obci						
	Počet requalifikovaných sociálne slabších občanov	obec	počet osôb	0	10	20
	Obecné záhradníctvo	obec	počet	0	1	
Strategická prioritná rozvojová oblasť č. 3: Investície do dopravnej a technickej infraštruktúry obce - Opatrenie 1.1: Rozvoj dopravnej infraštruktúry						

	Zrekonštruovaná prístupová cesta do priemyselnej zóny	obec	počet	0	0	1
	Systém zrekonštruovaných miestnych komunikácií	obec	počet	0	0	1
	Systém vybudovaných cyklistických chodníkov do susedných obcí	obec	počet	0	0	1
	Dĺžka vybudovaných cyklistických chodníkov v intraviláne obce	obec	km	0	2	3,5
	Opravený chodníkový systém na Hlavnom námestí	obec	počet	0	1	
	Novovybudované prístavné mólo	obec	počet	0	1	
Strategická prioritná rozvojová oblasť č. 3: Investície do dopravnej a technickej infraštruktúry obce - Opatrenie 2.1. Rozšírenie a skvalitnenie inžinierskych sietí						
	Vybudovaný verejný vodovod k priemyselnej zóne a ekodvoru	obec	počet	0	0	1
	Vybudovaná verejná kanalizácia k priemyselnej zóne a ekodvoru	obec	počet	0	0	1
Prioritná oblasť - Sociálna						
Strategická prioritná rozvojová oblasť č. 2: Investície do občianskej infraštruktúry obce - Opatrenie 1.1: Budovanie a rozvoj občianskej infraštruktúry						
	Zrekonštruovaný priestor pred domom smútku	obec	počet	0	1	
	Zrekonštruovaná budova strelnice a rozšírené parkovisko pri budove	obec	počet	0	1	
	Novovybudované multifunkčné ihrisko	obec	počet	0	1	
	Obstarané vidiecke domy na vytvorenie muzeálneho areálu pri Dome Károlyi	obec	počet	0	2	
	Dvor remesiel pri Dome Károlyi	obec	počet	0	0	1
	Nové oplatenie Galérie	obec	počet	0	1	
	Nové sociálne miestnosti pri Galérii	obec	počet	0	2	
	Knižnica vybavená s modernou IKT	obec	počet	0	0	1

	Zrekonštruovaná budova obecného úradu	obec	počet	0	1	
	Novovytvorené komunitné centrum	obec	počet	0	1	
	Rozšírený bezpečnostný kamerový systém	obec	počet	0	1	
Strategická prioritná rozvojová oblasť č. 2: Investície do občianskej infraštruktúry obce - Opatrenie 2.1: Rozvoj sociálnych služieb						
	Novozriadené denné centrum pre dôchodcov	obec	počet	0	1	
Strategická prioritná rozvojová oblasť č. 2: Investície do občianskej infraštruktúry obce - Opatrenie 4.1. Vytvorenie podmienok na ochranu kultúrneho dedičstva						
	Festival Strekove dni	obec	počet	0	3	5
	Zrekonštruované historické objekty a pamiatky	obec	počet	0	0	5
Strategická prioritná rozvojová oblasť č. 4: Rozvoj bývania a rast počtu obyvateľstva obce - Opatrenie 1.1: Rozvoj možností nájomného bývania						
	Zrekonštruované rodinné domy na prenájom pre mladé rodiny	obec	počet	0	5	10
Prioritná oblasť - Environmentálna						
Strategická prioritná rozvojová oblasť č. 5: Ochrana životného prostredia - Opatrenie 1.2: Riešenie problémov odpadového hospodárstva						
	Zrekultivovaná skládka tuhého komunálneho odpadu	obec	počet	0	0	1
	Nové kontajnery na separovaný odpad rozmiestnené v obci	obec	počet	0	40	
Strategická prioritná rozvojová oblasť č. 5: Ochrana životného prostredia - Opatrenie 1.1: Zlepšenie stavu verejnej kanalizácie						
	Rozšírená verejná kanalizácia	obec	počet	0	0	1
Strategická prioritná rozvojová oblasť č. 5: Ochrana životného prostredia - Opatrenie 1.4: Zatraktívnenie vzhľadu obce revitalizáciou verejných priestranstiev a verejnej zelene						
	Zrekonštruovaný park	obec	počet	0	1	
	Revitalizované okolie ČOV – bariérová vegetácia	obec	počet	0	1	

	Rozšírená verejná zeleň	obec	počet	0	1	
Strategická prioritná rozvojová oblasť č. 5: Ochrana životného prostredia - Opatrenie 1.5: Zlepšenie protipovodňovej ochrany obce						
	Zrekonštruovaný systém odvodňovacích kanálov v intraviláne obce	obec	počet	0	0	1
Strategická prioritná rozvojová oblasť č. 5: Ochrana životného prostredia - Opatrenie 1.2: Využívanie alternatívnych a obnoviteľných zdrojov energie						
	Rozmiestnené slnečné kolektory a fotovoltaické panely na verejných budovách obce	obec	počet budov	0	0	4

Súhrnný prehľad projektových zámerov obce Zemné

P. č.	Názov obce	Názov investora	Typ zámeru	Klasifikácia stavby	Zameranie projektu (názov vystihujúci zámer)	Stručný popis, resp. poznámky	Oblasť, na ktorú je projektový zámer orientovaný			Ukazovatele výstupov		Stav pripravenosti projektového zámeru		Predpokladaný termín realizácie (od - do)	Predpokladané náklady	Priorita zámeru		Spolupráca s partnerom pri realizácii	Realizácia projektu je viazaná na podmienku
							Oblasť	Katégoria	Iné - doplňte	Ukazovateľ / jednotka	Plánovaná hodnota	Stav	Iné - doplňte			Priorita	Iné - doplňte		
1	2	3	4	5	6	7	8	8a	8b	9	9a	10	10a	11	12	13	13a	14	15
1	Obec Zemné	Obec Zemné	investičný	2412 - Ostatné športové a rekreačné stavby	Aktivizovanie možností vidieckej turistiky - vybudovanie rekreačnej zóny		Cestovný ruch	Iné – rekreačná zóna		Rekreačná zóna pri Váhu	1	V štádiu úvah		2017-2019	100 000,-	Realizácia je závislá od získania finančných prostriedkov			
2	Obec Zemné	Obec Zemné	investičný	1230 - Budovy pre obchod a služby	Vybudovanie trhoviska miestnych produktov		Iné – miestne hospodárstvo	Iné – podpora predaja miestnych produktov		Novovytvorené obecné trhovisko	1	V štádiu úvah		2017-2019	120 000,-	Realizácia je závislá od získania finančných prostriedkov			
3	Obec Zemné	Obec Zemné	investičný	1212 - Ostatné ubytovacie zariadenia na krátkodobé pobyty	Rozšírenie ubytovacích kapacít v priestoroch Domu Károlyi		Cestovný ruch	Ubytovanie		Ubytovacia kapacita (osôb)	20	V štádiu úvah		2016-2020	100 000,-	Realizácia je závislá od získania finančných prostriedkov			
4	Obec Zemné	Obec Zemné	neinvestičný		Inkluzívne zamestnávanie sociálne slabších občanov obce Zemné		Zamestnanosť	Rekvalifikácia		Počet rekvalifikovaných občanov	20	V štádiu úvah		2016-2020	5 000,-	Realizácia je závislá od získania finančných prostriedkov			
5	Obec Zemné	Obec Zemné	investičný	2420 - Ostatné inžinierske stavby, i.n.	Vytvorenie obecného záhradníctva		Zamestnanosť	Poľnohospodárstvo		Obecné záhradníctvo	1	V štádiu úvah		2016-2020	20 000,-	Budeme realizovať aj bez prípadnej dotácie			

6	Obec Zemné	Obec Zemné	investičný	2420 - Ostatné inžinierske stavby, i.n.	Rekonštrukcia priestoru pred domom smútku		Sociálna infraštruktúra	Občianska vybavenosť		Zrekonštruovaný priestor pred domom smútku	1		Spracovaná projektová dokumentácia	2018	8 000,-	Budeme realizovať aj bez prípadnej dotácie			
7	Obec Zemné	Obec Zemné	investičný	2412 - Ostatné športové a rekreačné stavby	Obnova budovy športovej strelnice a jej okolia		Sociálna infraštruktúra	Občianska vybavenosť Šport		Zrekonštruovaná budova strelnice a rozšírenie parkovisko	1		Zámer je pokračovaním už realizovaného projektu	2016-2017	10 000,-	Realizácia je závislá od získania finančných prostriedkov			
8	Obec Zemné	Obec Zemné	investičný	2411 - Športové ihriská	Výstavba multifunkčného športového ihriska v areáli ZŠ		Sociálna infraštruktúra	Školstvo		Multifunkčné ihrisko	1		V štádiu úvah	2017-2018	50 000,-	Realizácia je závislá od získania finančných prostriedkov			
9	Obec Zemné	Obec Zemné	investičný	1261 - Budovy na kultúrnu a verejnú zábavu	Obstaranie a rekonštrukcia dvoch vidieckych domov		Sociálna infraštruktúra	Kultúra		Obstarané vidiecke domy na vytvorenie muzeálneho areálu	2		Zámer je pokračovaním už realizovaného projektu	2016	400 000,-	Realizácia je závislá od získania finančných prostriedkov			
10	Obec Zemné	Obec Zemné	neinvestičný		Strekove dni		Kultúrny život – ochrana tradícií	Kultúra		Počet festivalov	5		Zámer je pokračovaním už realizovaného projektu	2016-2020	150 000,-	Budeme realizovať aj bez prípadnej dotácie			
11	Obec Zemné	Obec Zemné	investičný	1261 - Budovy na kultúrnu a verejnú zábavu	Dvor remesiel pri Dome Károlyi		Sociálna infraštruktúra	Kultúra		Dvor remesiel pri Dome Károlyi	1		V štádiu úvah	2016-2020	100 000,-	Budeme realizovať aj bez prípadnej dotácie			
12	Obec Zemné	Obec Zemné	investičný	1261 - Budovy na kultúrnu a verejnú zábavu	Rekonštrukcia priestorov Galérie		Sociálna infraštruktúra	Kultúra		Nové sociálne miestnosti pri Galérii Oplotenie Galérie	2 1		V štádiu úvah	2017-2018	15 000,-	Budeme realizovať aj bez prípadnej dotácie			

13	Obec Zemné	Obec Zemné	investičný	2420 - Ostatné inžinierske stavby, i.n.	Rekonštrukcia malých sakrálnych a architektonických pamiatok v obci Zemné		Sociálna infraštruktúra	Kultúra		Zrekonštruované historické objekty a pamiatky	5	V štádiu úvah		2018-2019	20 000,-	Budeme realizovať aj bez prípadnej dotácie			
14	Obec Zemné	Obec Zemné	neinvestičný		Informatizácia obecnej knižnice		Sociálna infraštruktúra	Kultúra		Knižnica vybavená s modernou IKT	1	V štádiu úvah		2017-2018	20 000,-	Realizácia je závislá od získania finančných prostriedkov			
15	Obec Zemné	Obec Zemné	investičný	1220 - Budovy pre administratívu	Rekonštrukcia obecného úradu a zriadenie komunitného centra		Sociálna infraštruktúra	Občianska vybavenosť		Zrekonštruovaná budova obecného úradu Novovytvorené komunitné centrum	1 1	Spracovaná projektová dokumentácia		2015-2018	700 000,-	Realizácia je závislá od získania finančných prostriedkov			
16	Obec Zemné	Obec Zemné	investičný	1274 - Ostatné budovy, i.n.	Zriadenie denného centra pre dôchodcov		Sociálna infraštruktúra	Sociálna vybavenosť		Denné centrum pre dôchodcov	1	V štádiu úvah		2016-2018	25 000,-	Budeme realizovať aj bez prípadnej dotácie			
17	Obec Zemné	Obec Zemné	investičný	2420 - Ostatné inžinierske stavby, i.n.	Rozšírovanie bezpečnostného kamerového systému v obci Zemné		Sociálna infraštruktúra	Občianska vybavenosť		Rozšírený bezpečnostný kamerový systém	1	Zámer je pokračovaním už realizovaného projektu		2015-2016	25 000,-	Realizácia je závislá od získania finančných prostriedkov			
18	Obec Zemné	Obec Zemné	investičný	2112 - Miestne komunikácie	Obnovenie prístupovej cesty do priemyselnej zóny obce		Technická infraštruktúra	Doprava, komunikácie, MHD		Zrekonštruovaná prístupová cesta do priemyselnej zóny	1	V štádiu úvah		2016-2020	20 000,-	Realizácia je závislá od získania finančných prostriedkov			
19	Obec Zemné	Obec Zemné	investičný	2223 - Miestne kanalizácie 2222 - Miestne potrubné rozvody vody	Rozšírenie verejného vodovodu a kanalizácie k priemyselnej zóne a ekodvoru		Technická infraštruktúra	Kanalizácia, čistiareň odpadových vôd		Verejná kanalizácia k priemyselnej zóne a ekodvoru Verejný vodovod k priemyselnej zóne a ekodvoru	1 1	V štádiu úvah		2017-2020	200 000,-	Realizácia je závislá od získania finančných prostriedkov			

20	Obec Zemné	Obec Zemné	investičný	2112 - Miestne komunikácie	Rekonštrukcia miestnych komunikácií		Technická infraštruktúra	Doprava, komunikácie, MHD		Systém zrekonštruovaných miestnych komunikácií	1	V štádiu úvah		2017-2020	200 000,-	Realizácia je závislá od získania finančných prostriedkov			
21	Obec Zemné	Obec Zemné	investičný	2122 - Ostatné dráhy	Vybudovanie cyklotrás zabezpečujúce spojenie obce Zemné s mestom Kolárovo, spojenie obce Zemné s mestom Nové Zámky a spojenie obce Zemné s obcou Palárikovo		Technická infraštruktúra	Doprava, komunikácie, MHD		Systém vybudovaných cyklistických chodníkov do susedných obcí	1	Iné – Euroregión Váh – Dunaj – Ipeľ podal žiadosť o dotáciu na vypracovanie projektovej dokumentácie		2016-2020	2 560 000,-	Realizácia je závislá od získania finančných prostriedkov		Euroregión Váh – Dunaj – Ipeľ	
22	Obec Zemné	Obec Zemné	investičný	2122 - Ostatné dráhy	Vybudovanie cyklistických chodníkov v intraviláne obce Zemné		Technická infraštruktúra	Doprava, komunikácie, MHD		Dĺžka vybudovaných cyklistických chodníkov v intraviláne obce v km	3,5	V štádiu úvah		2016-2020	280 000,-	Realizácia je závislá od získania finančných prostriedkov			
23	Obec Zemné	Obec Zemné	investičný	2112 - Miestne komunikácie	Oprava chodníkového systému na Hlavnom námestí obce Zemné		Technická infraštruktúra	Doprava, komunikácie, MHD		Opravený chodníkový systém na Hlavnom námestí	1	V štádiu úvah		2016-2018	20 000,-	Realizácia je závislá od získania finančných prostriedkov			
24	Obec Zemné	Obec Zemné	investičný	2420 - Ostatné inžinierske stavby, i.n.	Vybudovanie verejného móla na rieke Váh		Technická infraštruktúra	Doprava, komunikácie, MHD		Novovybudované prístavné mólo	1	V štádiu úvah		2016-2017	10 000,-	Realizácia je závislá od získania finančných prostriedkov			
25	Obec Zemné	Obec Zemné	investičný	1130 - Ostatné budovy na bývanie	Program pre zabezpečenie bytov pre mladé rodiny		Iné - Bývanie	Iné – obecné nájomné byty		Zrekonštruované rodinné domy na prenájom	10	V štádiu úvah		2016-2020	400 000,-	Budeme realizovať aj bez prípadnej dotácie			
26	Obec Zemné	Obec Zemné	investičný	1252 - Nádrže, silá a sklady	Rekultivácia skládky TKO-Zemné		Životné prostredie	Odstraňovanie environmentálnych záťaží		Zrekultivovaná skládka tuhého komunálneho odpadu	1	Iné – existuje spracovaná štúdia z roku 1993, avšak je potrebné prepracovať		2016-2020	400 000,-	Realizácia je závislá od získania finančných prostriedkov			

27	Obec Zemné	Obec Zemné	investičný	2223 - Miestne kanalizácie	Rozšírenie verejnej kanalizácie v obci Zemné		Technická infraštruktúra	Kanalizácia, čistiareň odpadových vôd		Rozšírená verejná kanalizácia	1	Pripravené povolenia, stanoviská		2016-2020	2 000 000,-	Realizácia je závislá od získania finančných prostriedkov			
28	Obec Zemné	Obec Zemné	investičný		Zlepšenie podmienok separovaného zberu odpadu		Životné prostredie	Zhodnocovanie odpadu		Nové kontajnery na separovaný odpad rozmiestnené v obci	40	V štádiu úvah		2016-2018	20 000,-	Realizácia je závislá od získania finančných prostriedkov			
29	Obec Zemné	Obec Zemné	investičný	2420 - Ostatné inžinierske stavby, i.n.	Rekonštrukcia parku pred kostolom		Životné prostredie	Verejná zeleň		Zrekonštruovaný park	1	V štádiu úvah		2016	10 000,-	Budeme realizovať aj bez prípadnej dotácie			
30	Obec Zemné	Obec Zemné	investičný	2420 - Ostatné inžinierske stavby, i.n.	Protipovodňové úpravy v obci Zemné		Životné prostredie	Prevenčia pred prírodnými nešťastiami		Zrekonštruovaný systém odvodňovacích kanálov v intraviláne	1	Iné – existuje spracovaná projektová dokumentácia, avšak je potrebné prepracovať túto dokumentáciu		2016-2018	1 200 000,-	Realizácia je závislá od získania finančných prostriedkov			
31	Obec Zemné	Obec Zemné	investičný	2420 - Ostatné inžinierske stavby, i.n.	Revitalizácia okolia ČOV – bariérová vegetácia		Životné prostredie	Verejná zeleň		Revitalizované okolie ČOV – bariérová vegetácia	1	V štádiu úvah		2016-2018	10 000,-	Budeme realizovať aj bez prípadnej dotácie			
32	Obec Zemné	Obec Zemné	investičný	2420 - Ostatné inžinierske stavby, i.n.	Rozšírenie verejnej zelene v obci Zemné		Životné prostredie	Verejná zeleň		Rozšírená verejná zeleň Vysadené stromy	1	V štádiu úvah		2016-2020	10 000,-	Budeme realizovať aj bez prípadnej dotácie			
33	Obec Zemné	Obec Zemné	investičný	2302 - Stavby energetických zariadení	Využívanie solárnej energie pri verejných budovách obce Zemné		Životné prostredie	Obnoviteľné zdroje energie		Rozmiestnené slnečné kolektory a fotovoltaické panely na verejných budovách obce	4	V štádiu úvah		2016-2020	100 000,-	Realizácia je závislá od získania finančných prostriedkov			

Projektový zámer - strategická prioritná rozvojová oblasť / poradie - 1/1

Základné údaje o projektovom zámere č. 1

Názov projektu	Aktivizovanie možností vidieckej turistiky - vybudovanie rekreačnej zóny
Garant	Obec Zemné
Kontaktná osoba garanta	Ing. János Bób
Partneri garanta (spolupráca s ...)	
Začatie a ukončenie projektu (od -do)	2017-2019
Stav projektu pred realizáciou	Absencia vybudovanej rekreačnej zóny na brehu rieky Váh
Cieľ projektu	Vybudovanie rekreačnej zóny na brehu rieky Váh zabezpečujúcej kvalitné podmienky na rekreáciu. Rozmiestnenie informačných tabúl a sociálnych miestností, rozmiestnenie altánkov, úprava terénu, odstránenie nánosov.
Výstupy	Rekreačná zóna pri Váhu poskytujúca atraktívne podmienky na relax a oddych
Užívatelia	Obyvatelia, návštevníci obce, turisti
Indikátory monitoringu	Rast atraktivity obce, rozloha rekreačnej zóny v m ² , počet návštevníkov rekreačnej zóny
Zmluvné podmienky	VO - výber dodávateľa
Riziká	Neschválenie NFP, výber dodávateľa cez VO
Poznámky	V štádiu úvah Realizácia je závislá od získania finančných prostriedkov

Realizácia projektu

Fáza/míľnik	Súčinnosť iného odboru alebo subjektu	Termín
Vybudovanie rekreačnej zóny na brehu rieky Váh		2017-2019

Financovanie projektu

Druh výdavku	Termín	Náklady spolu (EUR)	z toho verejné zdroje				z toho súkromné zdroje
			EÚ	SR	VÚC	obec	
Vybudovanie rekreačnej zóny na brehu rieky Váh	2017-2019	100 000,-	85 000,-	10 000,-		5 000,-	
Spolu		100 000,-	85 000,-	10 000,-		5 000,-	

Projektový zámer - strategická prioritná rozvojová oblasť / poradie - 1/2

Základné údaje o projektovom zámere č. 2

Názov projektu	Vybudovanie trhoviska miestnych produktov
Garant	Obec Zemné
Kontaktná osoba garanta	Ing. János Bób
Partneri garanta (spolupráca s ...)	
Začatie a ukončenie projektu (od -do)	2017-2019
Stav projektu pred realizáciou	Absencia krytého trhoviska miestnych produktov
Cieľ projektu	Cieľom projektu je oživenie tradičných remesiel a následne zlepšenie socioekonomických podmienok života v obci vytvorením možností predaja miestnych produktov (nepriamo vytváranie nových pracovných miest). Trhovisko bude vytvorené v budove (ktorú plánuje obec získať nákupom a následne plánuje zrekonštruovať), t.j. predaj miestnych produktov bude zabezpečený počas celého roka.
Výstupy	Novovytvorené obecné trhovisko
Užívatelia	Obyvatelia, návštevníci obce
Indikátory monitoringu	Počet predajcov na novom trhovisku, počet vytvorených pracovných miest, rast zamestnanosti, rast príjmov miestneho obyvateľstva
Zmluvné podmienky	VO - výber dodávateľa
Riziká	Neschválenie NFP, výber dodávateľa cez VO
Poznámky	V štádiu úvah Realizácia je závislá od získania finančných prostriedkov

Realizácia projektu

Fáza/míľnik	Súčinnosť iného odboru alebo subjektu	Termín
Vybudovanie trhoviska miestnych produktov		2017-2019

Financovanie projektu

Druh výdavku	Termín	Náklady spolu (EUR)	z toho verejné zdroje				z toho súkromné zdroje
			EÚ	SR	VÚC	obec	
Vybudovanie trhoviska miestnych produktov	2017-2019	120 000,-	102 000,-	12 000,-		6 000,-	
Spolu		120 000,-	102 000,-	12 000,-		6 000,-	

Projektový zámer - strategická prioritná rozvojová oblasť / poradie - 1/3

Základné údaje o projektovom zámere č. 3

Názov projektu	Rozšírenie ubytovacích kapacít v priestoroch Domu Károlyi
Garant	Obec Zemné
Kontaktná osoba garanta	Ing. János Bób
Partneri garanta (spolupráca s ...)	
Začatie a ukončenie projektu (od -do)	2016-2020
Stav projektu pred realizáciou	Nedostatok ubytovacích služieb v obci
Cieľ projektu	Vybudovať ubytovacie kapacity pre 20 osôb (10 izieb) v existujúcom strešnom priestore Domu Károlyi
Výstupy	Novovytvorené ubytovacie služby: 10 izieb – kapacita 20 osôb
Užívatelia	Návštevníci obce, turisti
Indikátory monitoringu	Počet ubytovaných hostí Rast atraktivity obce – rast návštevnosti obce
Zmluvné podmienky	VO - výber dodávateľa
Riziká	Neschválenie NFP, výber dodávateľa cez VO
Poznámky	V štádiu úvah Realizácia je závislá od získania finančných prostriedkov

Realizácia projektu

Fáza/míľnik	Súčinnosť iného odboru alebo subjektu	Termín
Rozšírenie ubytovacích kapacít v priestoroch Domu Károlyi		2016-2020

Financovanie projektu

Druh výdavku	Termín	Náklady spolu (EUR)	z toho verejné zdroje				z toho súkromné zdroje
			EÚ	SR	VÚC	obec	
Rozšírenie ubytovacích kapacít v priestoroch Domu Károlyi	2016-2020	100 000,-	85 000,-	10 000,-		5 000,-	
Spolu		100 000,-	85 000,-	10 000,-		5 000,-	

Projektový zámer - strategická prioritná rozvojová oblasť / poradie - 1/4

Základné údaje o projektovom zámere č. 4

Názov projektu	Inkluzívne zamestnávanie sociálne slabších občanov obce Zemné
Garant	Obec Zemné
Kontaktná osoba garanta	Ing. János Bób
Partneri garanta (spolupráca s ...)	UPSVAR Nové Zámky
Začatie a ukončenie projektu (od -do)	2016-2020
Stav projektu pred realizáciou	Vysoká nezamestnanosť sociálne slabších občanov
Cieľ projektu	Umožnenie získania kvalifikácie v jednoduchých remeselníckych odboroch (kováč, zámočník, debnár, murár, tesár) pre sociálne slabších občanov. Zvýšenie zamestnanosti v obci.
Výstupy	20 nových odborníkov – rekvafikovaných sociálne slabších občanov
Užívatelia	Sociálne slabší ľudia obce
Indikátory monitoringu	Počet rekvafikovaných sociálne slabších občanov Rast zamestnanosti Zníženie miery nezamestnanosti
Zmluvné podmienky	VO - výber dodávateľa
Riziká	Neschválenie NFP, výber dodávateľa cez VO
Poznámky	V štádiu úvah Realizácia je závislá od získania finančných prostriedkov

Realizácia projektu

Fáza/míľnik	Súčinnosť iného odboru alebo subjektu	Termín
Rekvafikovaných sociálne slabších občanov		2016-2020

Financovanie projektu

Druh výdavku	Termín	Náklady spolu (EUR)	z toho verejné zdroje				z toho súkromné zdroje
			EÚ	SR	VÚC	obec	
Rekvafikovaných sociálne slabších občanov	2016-2020	5 000,-		5 000,-			
Spolu		5 000,-		5 000,-			

Projektový zámer - strategická prioritná rozvojová oblasť / poradie - 1/5

Základné údaje o projektovom zámere č. 5

Názov projektu	Vytvorenie obecného záhradníctva
Garant	Obec Zemné
Kontaktná osoba garanta	Ing. János Bób
Partneri garanta (spolupráca s ...)	
Začatie a ukončenie projektu (od -do)	2016-2020
Stav projektu pred realizáciou	Absencia obecného záhradníctva
Cieľ projektu	Cieľom projektu je vytvorenie obecného záhradníctva ktoré potom zabezpečuje rastliny pre obec, sadové a parkové úpravy verejnej zelene. Starostlivosť o obecnú verejnú zeleň spočíva: v kosení a vyhrabávaní trávnikov od trávy a lístia; okopávanie a odburiňovanie kvetov, kríkov, stromov; orez kríkov; orez a výrub stromov; výsadba kvetov, kríkov, stromov a následná starostlivosť o ne; závlaha zelene
Výstupy	Obecné záhradníctvo zabezpečujúce 4-5 pracovných miest
Užívatelia	Obyvatelia obce
Indikátory monitoringu	Počet vytvorených pracovných miest s verejnoprospešnou funkciou Zlepšenie starostlivosti o verejnej zelene Zvýšenie atraktivity obce
Zmluvné podmienky	VO - výber dodávateľa
Riziká	výber dodávateľa cez VO
Poznámky	V štádiu úvah Budeme realizovať aj bez prípadnej dotácie

Realizácia projektu

Fáza/míľnik	Súčinnosť iného odboru alebo subjektu	Termín
Vytvorenie obecného záhradníctva		2016-2020

Financovanie projektu

Druh výdavku	Termín	Náklady spolu (EUR)	z toho verejný zdroj				z toho súkromný zdroj
			EÚ	SR	VÚC	obec	
Vytvorenie obecného záhradníctva	2016-2020	20 000,-				20 000,-	
Spolu		20 000,-				20 000,-	

Projektový zámer - strategická prioritná rozvojová oblasť / poradie - 2/1

Základné údaje o projektovom zámere č. 6

Názov projektu	Rekonštrukcia priestoru pred domom smútku
Garant	Obec Zemné
Kontaktná osoba garanta	Ing. János Bób
Partneri garanta (spolupráca s ...)	
Začatie a ukončenie projektu (od -do)	2018
Stav projektu pred realizáciou	Priestor v zlom technickom stave
Cieľ projektu	Cieľom projektu je zabezpečiť kvalitné priestorové podmienky na smútočné obrady organizované pred domom smútku.
Výstupy	Zrekonštruovaný priestor pred domom smútku
Užívatelia	Obyvatelia, návštevníci cintorína
Indikátory monitoringu	Výmera zrekonštruovaného priestoru v m ² , zlepšenie podmienok smútočných obradov na cintoríne
Zmluvné podmienky	VO - výber dodávateľa
Riziká	Neschválenie NFP, výber dodávateľa cez VO
Poznámky	Spracovaná projektová dokumentácia Budeme realizovať aj bez prípadnej dotácie

Realizácia projektu

Fáza/míľnik	Súčinnosť iného odboru alebo subjektu	Termín
Rekonštrukcia priestoru pred domom smútku		2018

Financovanie projektu

Druh výdavku	Termín	Náklady spolu (EUR)	z toho verejné zdroje				z toho súkromné zdroje
			EÚ	SR	VÚC	obec	
Rekonštrukcia priestoru pred domom smútku	2018	8 000,-	6 800,-	800,-		400,-	
Spolu		8 000,-	6 800,-	800,-		400,-	

Projektový zámer - strategická prioritná rozvojová oblasť / poradie - 2/2

Základné údaje o projektovom zámere č. 7

Názov projektu	Obnova budovy športovej strelnice a jej okolia
Garant	Obec Zemné
Kontaktná osoba garanta	Ing. János Bób
Partneri garanta (spolupráca s ...)	Poľovnícky zväz Zemné
Začatie a ukončenie projektu (od -do)	2016-2017
Stav projektu pred realizáciou	Budova v zlom technickom stave, nedostatok parkovacích miest pre motorové vozidlá
Cieľ projektu	Rozšírenie parkoviska pri budove, výmena strechy, výmena okien, zateplenie budovy.
Výstupy	Zrekonštruovaná budova strelnice a rozšírené parkovisko pri budove
Užívatelia	Poľovníci, návštevníci športovej strelnice
Indikátory monitoringu	Zníženie prevádzkových nákladov športovej strelnice, zvýšenie atraktivity športovej strelnice
Zmluvné podmienky	VO - výber dodávateľa
Riziká	Neschválenie NFP, výber dodávateľa cez VO
Poznámky	Zámer je pokračovaním už realizovaného projektu Realizácia je závislá od získania finančných prostriedkov

Realizácia projektu

Fáza/míľnik	Súčinnosť iného odboru alebo subjektu	Termín
Obnova budovy športovej strelnice a jej okolia		2016-2017

Financovanie projektu

Druh výdavku	Termín	Náklady spolu (EUR)	z toho verejné zdroje				z toho súkromné zdroje
			EÚ	SR	VÚC	obec	
Obnova budovy športovej strelnice a jej okolia	2016-2017	10 000,-	8 500,-	1 000,-		500,-	
Spolu		10 000,-	8 500,-	1 000,-		500,-	

Projektový zámer - strategická prioritná rozvojová oblasť / poradie - 2/3

Základné údaje o projektovom zámere č. 8

Názov projektu	Výstavba multifunkčného športového ihriska v areáli ZŠ
Garant	Obec Zemné
Kontaktná osoba garanta	Ing. János Bób
Partneri garanta (spolupráca s ...)	
Začatie a ukončenie projektu (od -do)	2017-2018
Stav projektu pred realizáciou	Nedostatok kvalitných športových ihrísk v obci
Cieľ projektu	Športovanie prispieva k rozvoju osobnosti, rozvíja fyzické a duševné zdravie a charakter človeka. Cieľom projektu je výstavbou viacúčelového športového ihriska zabezpečiť priestor pre marginalizované skupiny na aktívne využitie voľného času, zlepšiť podmienky na aktívny oddych a relax v obci. Zabezpečenie kvalitného osvetlenia viacúčelového ihriska. Vybudovaný areál bude miestom stretávania sa miestnej komunity – rodín s deťmi, miestom pre bezpečný a zdravý vývoj detí.
Výstupy	Novovybudované viacúčelové ihrisko: futbalové ihrisko s umelou trávou, basketbalové ihrisko, klzisko
Užívatelia	Obyvatelia obce, marginalizované skupiny obyvateľstva
Indikátory monitoringu	Zlepšenie životných podmienok občanov patriacich medzi marginalizované skupiny Plocha realizovaného ihriska v m ² , počet funkcií ihriska Pravidelná fyzická aktivita je spojená s okamžitým aj dlhodobým prínosom pre zdravie detí (psychická pohoda, lepšia kontrola hmotnosti a menšia pravdepodobnosť vzniku nadváhy, nižší tlak, zlepšená srdcovo-cievna činnosť a činnosť dýchacieho aparátu
Zmluvné podmienky	VO - výber dodávateľa
Riziká	Neschválenie NFP, výber dodávateľa cez VO
Poznámky	V štádiu úvah Realizácia je závislá od získania finančných prostriedkov

Realizácia projektu

Fáza/míľnik	Súčinnosť iného odboru alebo subjektu	Termín
Výstavba multifunkčného športového ihriska v areáli ZŠ		2017-2018

Financovanie projektu

Druh výdavku	Termín	Náklady spolu (EUR)	z toho verejné zdroje				z toho súkromné zdroje
			EÚ	SR	VÚC	obec	
Výstavba multifunkčného športového ihriska v areáli ZŠ	2017-2018	50 000,-	42 500,-	5 000,-		2 500,-	
Spolu		50 000,-	42 500,-	5 000,-		2 500,-	

Projektový zámer - strategická prioritná rozvojová oblasť / poradie - 2/4

Základné údaje o projektovom zámere č. 9

Názov projektu	Obstaranie a rekonštrukcia dvoch vidieckych domov
Garant	Obec Zemné
Kontaktná osoba garanta	Ing. János Bób
Partneri garanta (spolupráca s ...)	
Začatie a ukončenie projektu (od -do)	2016
Stav projektu pred realizáciou	Potreba rozšírenia areálu pri Dome Károlyi Vzácná ľudová architektúra obce
Cieľ projektu	Rozšírenie muzeálneho areálu pri Dome Károlyi. Vidiecke domy budú slúžiť ako pamätníky tradičnej ľudovej architektúry.
Výstupy	2 vidiecke domy vo vlastníctve obce
Užívatelia	Obyvatelia, návštevníci obce
Indikátory monitoringu	Počet obstaraných a zrekonštruovaných vidieckych domov Rast návštevnosti obce
Zmluvné podmienky	VO - výber dodávateľa
Riziká	Neschválenie NFP, výber dodávateľa cez VO
Poznámky	Zámer je pokračovaním už realizovaného projektu Realizácia je závislá od získania finančných prostriedkov

Realizácia projektu

Fáza/míľnik	Súčinnosť iného odboru alebo subjektu	Termín
Obstaranie a rekonštrukcia dvoch vidieckych domov		2016

Financovanie projektu

Druh výdavku	Termín	Náklady spolu (EUR)	z toho verejné zdroje				z toho súkromné zdroje
			EÚ	SR	VÚC	obec	
Obstaranie a rekonštrukcia dvoch vidieckych domov	2016	400 000,-	300 000,-	40 000,-		60 000,-	
Spolu		400 000,-	300 000,-	40 000,-		60 000,-	

Projektový zámer - strategická prioritná rozvojová oblasť / poradie - 2/5

Základné údaje o projektovom zámere č. 10

Názov projektu	Strekove dni						
Garant	Obec Zemné						
Kontaktná osoba garanta	Ing. János Bób						
Partneri garanta (spolupráca s ...)							
Začatie a ukončenie projektu (od -do)	2016-2020						
Stav projektu pred realizáciou	Festival <i>Strekove dni</i> má už dobré meno doma aj v zahraničí. Festival patrí medzi najvýznamnejšie kultúrne podujatia Podunajska. V roku 2015 sa konal už 4. ročník festivalu <i>Strekove dni</i> .						
Cieľ projektu	Cieľom projektu je organizovaním kultúrno-spoločenského podujatia <i>Strekove dni</i> každý rok udržať ľudové tradície v miestnej komunite. Kultúrny a hudobný festival <i>Strekove dni</i> bude mať aj gastronomické prvky. Na festivale majú možnosť účinkovať aj mladí, nadaní umelci popri profesionálnych umelcoch. Hostami festivalov budú aj poprední zahraniční umelci.						
Výstupy	Každoročne organizovaný festival <i>Strekove dni</i> 5 x Festival <i>Strekove dni</i>						
Užívatelia	Obyvatelia, návštevníci obce						
Indikátory monitoringu	Zvýšená úroveň kultúrno-spoločenských podujatí v obci, počet koncertov a výstav, počet gastro súťaží, počet kultúrnych programov na festivale Rast atraktivity a návštevnosti obce Rozvoj kultúrnych hodnôt a prezentácia širokej palety kultúrneho života obce i regiónu						
Zmluvné podmienky	VO - výber dodávateľa						
Riziká	Neschválenie NFP, výber dodávateľa cez VO						
Poznámky	Zámer je pokračovaním už realizovaného projektu Budeme realizovať aj bez prípadnej dotácie						
Realizácia projektu							
Fáza/míľnik	Súčinnosť iného odboru alebo subjektu				Termín		
Festival <i>Strekove dni</i>					2016-2020		
Financovanie projektu							
Druh výdavku	Termín	Náklady spolu (EUR)	z toho verejné zdroje				z toho súkromné zdroje
			EÚ	SR	VÚC	obec	
Festival <i>Strekove dni</i>	2016-2020	150 000,-	110 000,-	15 000,-		25 000,-	
Spolu		150 000,-	110 000,-	15 000,-		25 000,-	

Projektový zámer - strategická prioritná rozvojová oblasť / poradie - 2/6

Základné údaje o projektovom zámere č. 11

Názov projektu	Dvor remesiel pri Dome Károlyi
Garant	Obec Zemné
Kontaktná osoba garanta	Ing. János Bób
Partneri garanta (spolupráca s ...)	
Začatie a ukončenie projektu (od -do)	2016-2020
Stav projektu pred realizáciou	Veľká tradícia poľnohospodárstva a remeselníctva v obci Absencia hľadiska pri letnom javisku
Cieľ projektu	Zvýšiť kvalitu poskytovaných muzeálnych služieb v obci. Stála výstava starých tradičných poľnohospodárskych, remeselníckych strojov a zariadení. Vybudovanie hľadiska pri letnom javisku. Úprava terénu, informačná tabuľa, bicyklové stojany, lavičky, odpadové koše.
Výstupy	Stála výstava tradičných poľnohospodárskych, remeselníckych strojov a zariadení. Vybudovanie hľadiska pri letnom javisku
Užívatelia	Obyvatelia, návštevníci obce
Indikátory monitoringu	Počet rozmiestnených pamiatok poľnohospodárstva a remeselníctva; kapacita hľadiska (osôb), zvýšený počet návštevníkov Rast atraktivity obce
Zmluvné podmienky	VO - výber dodávateľa
Riziká	Neschválenie NFP, výber dodávateľa cez VO
Poznámky	V štádiu úvah Budeme realizovať aj bez prípadnej dotácie

Realizácia projektu

Fáza/míľnik	Súčinnosť iného odboru alebo subjektu	Termín
Zriadenie Dvora remesiel pri Dome Károlyi		2016-2020

Financovanie projektu

Druh výdavku	Termín	Náklady spolu (EUR)	z toho verejné zdroje				z toho súkromné zdroje
			EÚ	SR	VÚC	obec	
Zriadenie Dvora remesiel pri Dome Károlyi	2016-2020	100 000,-	85 000,-	10 000,-		5 000,-	
Spolu		100 000,-	85 000,-	10 000,-		5 000,-	

Projektový zámer - strategická prioritná rozvojová oblasť / poradie - 2/7

Základné údaje o projektovom zámere č. 12

Názov projektu	Rekonštrukcia priestorov Galérie
Garant	Obec Zemné
Kontaktná osoba garanta	Ing. János Bób
Partneri garanta (spolupráca s ...)	
Začatie a ukončenie projektu (od -do)	2017-2018
Stav projektu pred realizáciou	Absencia oplatenia Galérie, absencia sociálnych miestností pre návštevníkov Galérie
Cieľ projektu	Cieľom projektu je zlepšiť úroveň kultúrnych služieb zrekonštruovaním priestorov už existujúcej Galérie. Vybudovanie oplatenia Galérie a výstavba sociálnych miestností pre návštevníkov Galérie.
Výstupy	Nové oplatenie Galérie, nové sociálne miestnosti pri Galérii
Užívatelia	Návštevníci Galérie
Indikátory monitoringu	Zvýšenie počtu kultúrno-spoločenských podujatí v obci Zlepšenie podmienok prevádzky Galérie Rast atraktivity obce
Zmluvné podmienky	VO - výber dodávateľa
Riziká	Neschválenie NFP, výber dodávateľa cez VO
Poznámky	V štádiu úvah Budeme realizovať aj bez prípadnej dotácie

Realizácia projektu

Fáza/míľnik	Súčinnosť iného odboru alebo subjektu	Termín
Rekonštrukcia priestorov Galérie		2017-2018

Financovanie projektu

Druh výdavku	Termín	Náklady spolu (EUR)	z toho verejné zdroje				z toho súkromné zdroje
			EÚ	SR	VÚC	obec	
Rekonštrukcia priestorov Galérie	2017-2018	15 000,-	12 750,-	1 500,-		750,-	
Spolu		15 000,-	12 750,-	1 500,-		750,-	

Projektový zámer - strategická prioritná rozvojová oblasť / poradie - 2/8

Základné údaje o projektovom zámere č. 13

Názov projektu	Rekonštrukcia malých sakrálnych a architektonických pamiatok v obci Zemné
Garant	Obec Zemné
Kontaktná osoba garanta	Ing. János Bób
Partneri garanta (spolupráca s ...)	
Začatie a ukončenie projektu (od -do)	2018-2019
Stav projektu pred realizáciou	Malé sakrálné a architektonické pamiatky sú v zlom technickom stave
Cieľ projektu	Cieľom projektu je komplexné riešenie opustených pamiatkových objektov v obci, regenerácia verejných priestranstiev v obci - zabezpečenie napojenia sa na regionálnu historickú cestu.
Výstupy	Zrekonštruované historické objekty a pamiatky
Užívatelia	Obyvatelia, návštevníci obce
Indikátory monitoringu	Počet zrekonštruovaných objektov, nárast počtu turistov v obci v dôsledku zrekonštruovaných pamiatok / objektov Rast atraktivity obce
Zmluvné podmienky	VO - výber dodávateľa
Riziká	Neschválenie NFP, výber dodávateľa cez VO
Poznámky	V štádiu úvah Budeme realizovať aj bez prípadnej dotácie

Realizácia projektu

Fáza/míľnik	Súčinnosť iného odboru alebo subjektu	Termín
Rekonštrukcia malých sakrálnych a architektonických pamiatok v obci Zemné		2018-2019

Financovanie projektu

Druh výdavku	Termín	Náklady spolu (EUR)	z toho verejné zdroje				z toho súkromné zdroje
			EÚ	SR	VÚC	obec	
Rekonštrukcia malých sakrálnych a architektonických pamiatok	2018-2019	20 000,-	17 000,-	2 000,-		1 000,-	
Spolu		20 000,-	17 000,-	2 000,-		1 000,-	

Projektový zámer - strategická prioritná rozvojová oblasť / poradie - 2/9

Základné údaje o projektovom zámere č. 14

Názov projektu	Informatizácia obecnej knižnice
Garant	Obec Zemné
Kontaktná osoba garanta	Ing. János Bób
Partneri garanta (spolupráca s ...)	
Začatie a ukončenie projektu (od -do)	2017-2018
Stav projektu pred realizáciou	Absencia informatizácie obecnej knižnice
Cieľ projektu	Cieľom projektu je zlepšiť podmienky pre uchovávanie a sprístupnenie knižného fondu, modernizácia a doplnenie interiérového vybavenia obecnej knižnice. Obstarané IKT vybavenia s potrebným softwarovým vybavením, čím sa zabezpečí rozšírenie možnosti využívania tohto zariadenia všetkým soc. skupinám, čo prispeje k vytváraniu prostredia rovných príležitostí.
Výstupy	Knižnica vybavená s modernou IKT a poskytujúca moderné knižnično-informačné služby Prístup na internet pre širokú verejnosť, t.j. aj pre nízkoprájmové a znevýhodnené skupiny
Užívatelia	Obyvatelia, návštevníci knižnice
Indikátory monitoringu	Rast kultúrnej úrovne obyvateľov obce, nárast počtu vypožičaných publikácií Počet používateľov nových alebo inovovaných služieb
Zmluvné podmienky	VO - výber dodávateľa
Riziká	Neschválenie NFP, výber dodávateľa cez VO
Poznámky	V štádiu úvah Realizácia je závislá od získania finančných prostriedkov

Realizácia projektu

Fáza/míľnik	Súčinnosť iného odboru alebo subjektu	Termín
Informatizácia obecnej knižnice		2017-2018

Financovanie projektu

Druh výdavku	Termín	Náklady spolu (EUR)	z toho verejné zdroje				z toho súkromné zdroje
			EÚ	SR	VÚC	obec	
Informatizácia obecnej knižnice	2017-2018	20 000,-		19 000,-		1 000,-	
Spolu		20 000,-		19 000,-		1 000,-	

Projektový zámer - strategická prioritná rozvojová oblasť / poradie - 2/10

Základné údaje o projektovom zámere č. 15

Názov projektu	Rekonštrukcia obecného úradu a zriadenie komunitného centra
Garant	Obec Zemné
Kontaktná osoba garanta	Ing. János Bób
Partneri garanta (spolupráca s ...)	
Začatie a ukončenie projektu (od -do)	2015-2018
Stav projektu pred realizáciou	Budova obecného úradu je v zlom technickom stave V obci chýba komunitné centrum
Cieľ projektu	Cieľom projektu je rekonštrukciou budovy obecného úradu zlepšiť priestorové podmienky riadenia rozvoja obce, ďalej zníženie energetickej náročnosti objektu a zároveň zriadiť komunitné centrum pre zlepšenie súdržnosti miestnej komunity, zvyšovanie sociálnych zručností, prevencie a predchádzaniu sociálno-patologických javov, poradenskej činnosti pre potreby komunity a klienta, poskytovanie vzdelávacích a voľno časových aktivít. Znížením energetickej náročnosti objektu dôjde k úspore finančných prostriedkov, ktoré obec bude môcť využiť na iné aktivity zamerané na prínos pre obyvateľov obce. Komplexnou rekonštrukciou, prestavbou a modernizáciou objektu a bezbariérového vstupu do objektu sa z dlhodobého hľadiska dosiahne zvýšenie atraktivity obce a zároveň zlepšenie kvality života obyvateľov obce a regiónu. Premena podkrovia: v nadstavbe vytvoríť zasadačku a kancelárske priestory pre efektívne fungovanie obecného úradu.
Výstupy	Zrekonštruovaná budova obecného úradu a novovytvorené komunitné centrum
Užívatelia	Obyvatelia obce, návštevníci, klienti a pracovníci komunitného centra Klienti a pracovníci obecného úradu
Indikátory monitoringu	Zníženie prevádzkových nákladov obecného úradu, zlepšenie podmienok pre komunitný rozvoj a komunitnú kohéziu v obci Zlepšenie podmienok pre riadenie rozvoja obce – kvalitnejšie pracovné podmienky na OcÚ Počet podujatí v komunitnom centre, počet návštevníkov komunitného centra Zlepšenie medziľudských vzťahov, zlepšenie občianskeho podvedomia
Zmluvné podmienky	VO - výber dodávateľa
Riziká	Neschválenie NFP, výber dodávateľa cez VO
Poznámky	Spracovaná projektová dokumentácia Realizácia je závislá od získania finančných prostriedkov

Realizácia projektu

Fáza/míľnik	Súčinnosť iného odboru alebo subjektu	Termín
Rekonštrukcia obecného úradu a zriadenie komunitného centra		2015-2018

Financovanie projektu

Druh výdavku	Termín	Náklady spolu (EUR)	z toho verejný zdroj				z toho súkromné zdroje
			EÚ	SR	VÚC	obec	
Rekonštrukcia obecného úradu a zriadenie komunitného centra	2015-2018	700 000,-	595 000,-	70 000,-		35 000,-	
Spolu		700 000,-	595 000,-	70 000,-		35 000,-	

Projektový zámer - strategická prioritná rozvojová oblasť / poradie - 2/11

Základné údaje o projektovom zámere č. 16

Názov projektu	Zriadenie denného centra pre dôchodcov
Garant	Obec Zemné
Kontaktná osoba garanta	Ing. János Bób
Partneri garanta (spolupráca s ...)	
Začatie a ukončenie projektu (od -do)	2016-2018
Stav projektu pred realizáciou	Absencia denného centra pre dôchodcov
Cieľ projektu	Cieľom projektu je zriadenie denného centra pre dôchodcov – rozšírenie starostlivosti o dôchodcov. Kapacita 15 osôb.
Výstupy	Novozriadené denné centrum pre dôchodcov
Užívatelia	Dôchodcovia
Indikátory monitoringu	Počet dôchodcov využívajúcich služby denného centra Zvýšenie kvality sociálnych služieb v obci
Zmluvné podmienky	VO - výber dodávateľa
Riziká	Neschválenie NFP, výber dodávateľa cez VO
Poznámky	V štádiu úvah Budeme realizovať aj bez prípadnej dotácie

Realizácia projektu

Fáza/míľnik	Súčinnosť iného odboru alebo subjektu	Termín
Zriadenie denného centra pre dôchodcov		2016-2018

Financovanie projektu

Druh výdavku	Termín	Náklady spolu (EUR)	z toho verejné zdroje				z toho súkromné zdroje
			EÚ	SR	VÚC	obec	
Zriadenie denného centra pre dôchodcov	2016-2018	25 000,-				25 000,-	
Spolu		25 000,-				25 000,-	

Projektový zámer - strategická prioritná rozvojová oblasť / poradie - 2/12

Základné údaje o projektovom zámere č. 17

Názov projektu	Rozširovanie bezpečnostného kamerového systému v obci Zemné
Garant	Obec Zemné
Kontaktná osoba garanta	Ing. János Bób
Partneri garanta (spolupráca s ...)	
Začatie a ukončenie projektu (od -do)	2015-2016
Stav projektu pred realizáciou	Nedostatok bezpečnostných kamier
Cieľ projektu	Hlavným cieľom projektu je zvýšenie prevencie kriminality a zníženie páchania protispoločenskej činnosti v obci formou rozširovania moderného bezpečnostného kamerového systému. Cieľom je aj napomáhať pri odhaľovaní kriminálnej činnosti a dopravných priestupkoch, zvýšiť bezpečie obyvateľov a návštevníkov obce.
Výstupy	Rozšírený bezpečnostný kamerový systém – 10 kamier
Užívatelia	Obyvatelia, návštevníci obce
Indikátory monitoringu	Zvýšenie bezpečnosti v obci Zníženie počtu priestupkov a trestných činov v obci Počet inštalovaných bezpečnostných kamier
Zmluvné podmienky	VO - výber dodávateľa
Riziká	Neschválenie NFP, výber dodávateľa cez VO
Poznámky	Zámer je pokračovaním už realizovaného projektu Realizácia je závislá od získania finančných prostriedkov

Realizácia projektu

Fáza/míľnik	Súčinnosť iného odboru alebo subjektu	Termín
Rozširovanie bezpečnostného kamerového systému		2015-2016

Financovanie projektu

Druh výdavku	Termín	Náklady spolu (EUR)	z toho verejné zdroje				z toho súkromné zdroje
			EÚ	SR	VÚC	obec	
Rozširovanie bezpečnostného kamerového systému	2015-2016	25 000,-		22 500,-		2 500,-	
Spolu		25 000,-		22 500,-		2 500,-	

Projektový zámer - strategická prioritná rozvojová oblasť / poradie - 3/1

Základné údaje o projektovom zámere č. 18

Názov projektu	Obnovenie prístupovej cesty do priemyselnej zóny obce
Garant	Obec Zemné
Kontaktná osoba garanta	Ing. János Bób
Partneri garanta (spolupráca s ...)	
Začatie a ukončenie projektu (od -do)	2016-2020
Stav projektu pred realizáciou	Absencia kvalitnej prístupovej cesty do priemyselnej zóny obce
Cieľ projektu	Cieľom projektu je zabezpečiť kvalitný prístup do priemyselnej zóny obce a tak nepriamo podporiť podnikanie v obci a jej regióne, následne znížiť mieru nezamestnanosti.
Výstupy	Zrekonštruovaná prístupová cesta do priemyselnej zóny
Užívatelia	Obyvatelia obce, návštevníci priemyselnej zóny
Indikátory monitoringu	Výmera (m ²) a dĺžka prístupovej cesty (v m) Počet podnikov v priemyselnej zóne, počet zamestnancov priemyselnej zóny
Zmluvné podmienky	VO - výber dodávateľa
Riziká	Neschválenie NFP, výber dodávateľa cez VO
Poznámky	V štádiu úvah Realizácia je závislá od získania finančných prostriedkov

Realizácia projektu

Fáza/míľnik	Súčinnosť iného odboru alebo subjektu	Termín
Obnovenie prístupovej cesty do priemyselnej zóny obce		2016-2020

Financovanie projektu

Druh výdavku	Termín	Náklady spolu (EUR)	z toho verejné zdroje				z toho súkromné zdroje
			EÚ	SR	VÚC	obec	
Obnovenie prístupovej cesty do priemyselnej zóny obce	2016-2020	20 000,-		18 000,-		2 000,-	
Spolu		20 000,-		18 000,-		2 000,-	

Projektový zámer - strategická prioritná rozvojová oblasť / poradie - 3/2

Základné údaje o projektovom zámere č. 19

Názov projektu	Rozšírenie verejného vodovodu a kanalizácie k priemyselnej zóne a ekodvoru
Garant	Obec Zemné
Kontaktná osoba garanta	Ing. János Bób
Partneri garanta (spolupráca s ...)	
Začatie a ukončenie projektu (od -do)	2017-2020
Stav projektu pred realizáciou	Neúplné pokrytie obce s verejným vodovodom a verejnou kanalizáciou – absencia verejného vodovodu a verejnej kanalizácie pri priem. zóne a ekodvore
Cieľ projektu	Cieľom projektu je zabezpečiť kvalitnú vodu cez verejný vodovod a verejnú kanalizáciu pre súčasných i budúcich užívateľov priemyselného parku a ekodvora.
Výstupy	Vybudovaný verejný vodovod a verejná kanalizácia k priemyselnej zóne a ekodvoru (v dĺžke cca 2,0 km)
Užívatelia	Podnikatelia priemyselného parku, zamestnanci priemyselného parku, zamestnanci ekodvora
Indikátory monitoringu	Rast atraktivity obce pre podnikateľov, rast počtu podnikateľov v obci, zníženie miery nezamestnanosti Zvýšenie miery ochrany životného prostredia Dĺžka vybudovaného verejného vodovodu, dĺžka vybudovanej verejnej kanalizácie Počet napojených subjektov v priemyselnej zóne na verejný vodovod a verejnú kanalizáciu
Zmluvné podmienky	VO - výber dodávateľa
Riziká	Neschválenie NFP, výber dodávateľa cez VO
Poznámky	V štádiu úvah Realizácia je závislá od získania finančných prostriedkov

Realizácia projektu

Fáza/míľnik	Súčinnosť iného odboru alebo subjektu	Termín
Rozšírenie verejného vodovodu a kanalizácie k priemyselnej zóne a ekodvoru		2017-2020

Financovanie projektu

Druh výdavku	Termín	Náklady spolu (EUR)	z toho verejný zdroj				z toho súkromné zdroje
			EÚ	SR	VÚC	obec	
Rozšírenie verejného vodovodu a kanalizácie k priemyselnej zóne a ekodvoru	2017-2020	200 000,-	170 000,-	20 000,-		10 000,-	
Spolu		200 000,-	170 000,-	20 000,-		10 000,-	

Projektový zámer - strategická prioritná rozvojová oblasť / poradie - 3/3

Základné údaje o projektovom zámere č. 20

Názov projektu	Rekonštrukcia miestnych komunikácií
Garant	Obec Zemné
Kontaktná osoba garanta	Ing. János Bób
Partneri garanta (spolupráca s ...)	
Začatie a ukončenie projektu (od -do)	2017-2020
Stav projektu pred realizáciou	Miestne komunikácie v zlom technickom stave
Cieľ projektu	Cieľom projektu je zlepšiť kvalitu miestnych komunikácií a zvýšiť bezpečnosť cestnej dopravy na miestnych pozemných komunikáciách (ul. Dlhá, ul. Krivá, ul. Krajná, ul. Nová, ul. Poštová). Predpokladaná dĺžka miestnych komunikácií určených na rekonštrukciu je okolo cca 2 km.
Výstupy	Zrekonštruované miestne komunikácie v dĺžke cca 2 km
Užívatelia	Obyvatelia, návštevníci obce, podnikatelia - účastníci cestnej premávky
Indikátory monitoringu	Dĺžka zrekonštruovaných miestnych komunikácií Zlepšenie stavu miestnych komunikácií, zlepšené podmienky dopravy na miestnych pozemných komunikáciách Zvýšenie bezpečnosti cestnej premávky
Zmluvné podmienky	VO - výber dodávateľa
Riziká	Neschválenie NFP, výber dodávateľa cez VO
Poznámky	V štádiu úvah Realizácia je závislá od získania finančných prostriedkov

Realizácia projektu

Fáza/míľnik	Súčinnosť iného odboru alebo subjektu	Termín
Rekonštrukcia miestnych komunikácií		2017-2020

Financovanie projektu

Druh výdavku	Termín	Náklady spolu (EUR)	z toho verejné zdroje				z toho súkromné zdroje
			EÚ	SR	VÚC	obec	
Rekonštrukcia miestnych komunikácií	2017-2020	200 000,-	170 000,-	20 000,-		10 000,-	
Spolu		200 000,-	170 000,-	20 000,-		10 000,-	

Projektový zámer - strategická prioritná rozvojová oblasť / poradie - 3/4

Základné údaje o projektovom zámere č. 21

Názov projektu	Vybudovanie cyklotrás zabezpečujúce spojenie obce Zemné s mestom Kolárovo, spojenie obce Zemné s mestom Nové Zámky a spojenie obce Zemné s obcou Palárikovo
Garant	Obec Zemné
Kontaktná osoba garanta	Ing. János Bób
Partneri garanta (spolupráca s ...)	Euroregión Váh – Dunaj – Ipeľ
Začatie a ukončenie projektu (od -do)	2016-2020
Stav projektu pred realizáciou	Absencia cyklistických chodníkov do susedných obcí Veľká popularita cyklo dopravy
Cieľ projektu	Cieľom projektu je vybudovaním cyklistických chodníkov zvýšiť bezpečnosť cyklistov v obci a jej regióne a prispievať k rozvoju cestovného ruchu cez cykloturistiku. Plánovaná dĺžka budúcej cyklotrasy do mesta Kolárovo je 10 km. Plánovaná dĺžka budúcej cyklotrasy do mesta Nové Zámky je 15 km. Plánovaná dĺžka budúcej cyklotrasy do obce Palárikovo je 10 km.
Výstupy	Novovybudovaný systém cyklistických chodníkov do susedných obcí
Užívatelia	Obyvatelia, návštevníci obce - cyklisti
Indikátory monitoringu	Dĺžka vybudovaných cyklistických chodníkov (v m) Zvýšenie bezpečnosti cyklistov (a cestnej premávky)
Zmluvné podmienky	VO - výber dodávateľa
Riziká	Neschválenie NFP, výber dodávateľa cez VO
Poznámky	Iné – Euroregión Váh – Dunaj – Ipeľ podal žiadosť o dotáciu na vypracovanie projektovej dokumentácie na vybudovanie cyklotrás (trasa 1: Kolárovo – Komoča – Zemné - Šaľa, trasa 2: Komoča – Nové Zámky) Realizácia je závislá od získania finančných prostriedkov

Realizácia projektu

Fáza/míľnik	Súčinnosť iného odboru alebo subjektu	Termín
Vybudovanie cyklotrás zabezpečujúce spojenie obce Zemné s mestom Kolárovo, spojenie obce Zemné s mestom Nové Zámky a spojenie obce Zemné s obcou Palárikovo		2016-2020

Financovanie projektu

Druh výdavku	Termín	Náklady spolu (EUR)	z toho verejný zdroj				z toho súkromné zdroje
			EÚ	SR	VÚC	obec	
Vybudovanie cyklotrás: Zemné – Kolárovo, Zemné – Nové Zámky, Zemné - Palárikovo	2016-2020	2 560 000,-	2 176 000,-	256 000,-		128 000,-	
Spolu		2 560 000,-	2 176 000,-	256 000,-		128 000,-	

Projektový zámer - strategická prioritná rozvojová oblasť / poradie - 3/5

Základné údaje o projektovom zámere č. 22

Názov projektu	Vybudovanie cyklistických chodníkov v intraviláne obce Zemné
Garant	Obec Zemné
Kontaktná osoba garanta	Ing. János Bób
Partneri garanta (spolupráca s ...)	
Začatie a ukončenie projektu (od -do)	2016-2020
Stav projektu pred realizáciou	Nedostatok cyklistických chodníkov v obci – veľmi intenzívna cyklo doprava
Cieľ projektu	Cieľom projektu je zabezpečiť bezpečnú cyklo dopravu v obci, zabezpečiť bezpečnú dostupnosť priemyselnej zóny, základných škôl a zdravotného strediska. Plánovaná dĺžka systému cyklistických chodníkov je 3,5 km.
Výstupy	Novovybudovaný systém cyklistických chodníkov v intraviláne obce
Užívatelia	Obyvatelia, návštevníci obce - cyklisti
Indikátory monitoringu	Dĺžka vybudovaných cyklistických chodníkov (v m) Zvýšenie bezpečnosti cyklistov (a cestnej premávky)
Zmluvné podmienky	VO - výber dodávateľa
Riziká	Neschválenie NFP, výber dodávateľa cez VO
Poznámky	V štádiu úvah Realizácia je závislá od získania finančných prostriedkov

Realizácia projektu

Fáza/míľnik	Súčinnosť iného odboru alebo subjektu	Termín
Vybudovanie cyklistických chodníkov v intraviláne obce Zemné		2016-2020

Financovanie projektu

Druh výdavku	Termín	Náklady spolu (EUR)	z toho verejné zdroje				z toho súkromné zdroje
			EÚ	SR	VÚC	obec	
Vybudovanie cyklistických chodníkov v intraviláne obce Zemné	2016-2020	280 000,-	238 000,-	28 000,-		14 000,-	
Spolu		280 000,-	238 000,-	28 000,-		14 000,-	

Projektový zámer - strategická prioritná rozvojová oblasť / poradie - 3/6

Základné údaje o projektovom zámere č. 23

Názov projektu	Oprava chodníkového systému na Hlavnom námestí obce Zemné
Garant	Obec Zemné
Kontaktná osoba garanta	Ing. János Bób
Partneri garanta (spolupráca s ...)	
Začatie a ukončenie projektu (od -do)	2016-2018
Stav projektu pred realizáciou	Chodníkový systém v zlom technickom stave
Cieľ projektu	Cieľom projektu je opravou chodníkového systému vytvoriť kvalitné podmienky pre pešiu dopravu v obci Zemné. Rozloha 2500 m ²
Výstupy	Opravený chodníkový systém na Hlavnom námestí
Užívatelia	Obyvatelia, návštevníci obce
Indikátory monitoringu	Dĺžka opraveného systému chodníkov (v m) Rast atraktivity obce a bezpečnosti pešej dopravy
Zmluvné podmienky	VO - výber dodávateľa
Riziká	Neschválenie NFP, výber dodávateľa cez VO
Poznámky	V štádiu úvah Realizácia je závislá od získania finančných prostriedkov

Realizácia projektu

Fáza/míľnik	Súčinnosť iného odboru alebo subjektu	Termín
Oprava chodníkového systému na Hlavnom námestí obce Zemné		2016-2018

Financovanie projektu

Druh výdavku	Termín	Náklady spolu (EUR)	z toho verejné zdroje				z toho súkromné zdroje
			EÚ	SR	VÚC	obec	
Oprava chodníkového systému na Hlavnom námestí obce Zemné	2016-2018	20 000,-	17 000,-	2 000,-		1 000,-	
Spolu		20 000,-	17 000,-	2 000,-		1 000,-	

Projektový zámer - strategická prioritná rozvojová oblasť / poradie - 3/7

Základné údaje o projektovom zámere č. 24

Názov projektu	Vybudovanie verejného móla na rieke Váh
Garant	Obec Zemné
Kontaktná osoba garanta	Ing. János Bób
Partneri garanta (spolupráca s ...)	
Začatie a ukončenie projektu (od -do)	2016-2017
Stav projektu pred realizáciou	Absencia verejného móla na rieke Váh Kvalitné prírodné predpoklady pre rozvoj vodnej turistiky
Cieľ projektu	Cieľom projektu je vybudovaním móla vytvoriť nové možnosti pre rozvoja vodnej turistiky v obci.
Výstupy	Novovybudované prístavné mólo
Užívatelia	Obyvatelia, návštevníci obce, športovci, turisti
Indikátory monitoringu	Nárast počtu návštevníkov obce, nárast možností využitia voľného času pre obyvateľov obce
Zmluvné podmienky	VO - výber dodávateľa
Riziká	Neschválenie NFP, výber dodávateľa cez VO
Poznámky	V štádiu úvah Realizácia je závislá od získania finančných prostriedkov

Realizácia projektu

Fáza/míľnik	Súčinnosť iného odboru alebo subjektu	Termín
Vybudovanie verejného móla na rieke Váh		2016-2017

Financovanie projektu

Druh výdavku	Termín	Náklady spolu (EUR)	z toho verejný zdroj				z toho súkromný zdroj
			EÚ	SR	VÚC	obec	
Vybudovanie verejného móla na rieke Váh	2016-2017	10 000,-	8 500,-	1 000,-		500,-	
Spolu		10 000,-	8 500,-	1 000,-		500,-	

Projektový zámer - strategická prioritná rozvojová oblasť / poradie - 4/1

Základné údaje o projektovom zámere č. 25

Názov projektu	Program pre zabezpečenie bytov pre mladé rodiny
Garant	Obec Zemné
Kontaktná osoba garanta	Ing. János Bób
Partneri garanta (spolupráca s ...)	
Začatie a ukončenie projektu (od -do)	2016-2020
Stav projektu pred realizáciou	Ťažká dostupnosť vhodného bývania pre mladé rodiny Odchod mladých rodín z obce
Cieľ projektu	Cieľom projektu je nákup 10 rodinných domov v obci, ich rekonštrukcia a následne ich prenájom pre mladé rodiny - zlepšiť možnosti nájomného bývania v obci, zvýšiť atraktivitu obce hlavne pre mladé rodiny, ako aj vytvoriť priestor na kvalitné bývanie pre mladé rodiny.
Výstupy	10 zrekonštruovaných rodinných domov na prenájom pre mladé rodiny
Užívatelia	Obyvatelia obce, mladé rodiny
Indikátory monitoringu	Rast atraktivity obce pre bývanie, zlepšenie podmienok bývania v obci, zlepšenie vekovej štruktúry obyvateľstva z dôvodu zotrvania mladých rodín v obci Rast kvality bytového fondu
Zmluvné podmienky	VO - výber dodávateľa
Riziká	výber dodávateľa cez VO
Poznámky	V štádiu úvah Budeme realizovať aj bez prípadnej dotácie

Realizácia projektu

Fáza/míľnik	Súčinnosť iného odboru alebo subjektu	Termín
Obstaranie, rekonštrukcia a prenájom 10 rodinných domov pre mladé rodiny		2016-2020

Financovanie projektu

Druh výdavku	Termín	Náklady spolu (EUR)	z toho verejné zdroje				z toho súkromné zdroje
			EÚ	SR	VÚC	obec	
Obstaranie, rekonštrukcia a prenájom 10 rodinných domov pre mladé rodiny	2016-2020	400 000,-				400 000,-	
Spolu		400 000,-				400 000,-	

Projektový zámer - strategická prioritná rozvojová oblasť / poradie - 5/1

Základné údaje o projektovom zámere č. 26

Názov projektu	Rekultivácia skládky TKO-Zemné
Garant	Obec Zemné
Kontaktná osoba garanta	Ing. János Bób
Partneri garanta (spolupráca s ...)	
Začatie a ukončenie projektu (od -do)	2016-2020
Stav projektu pred realizáciou	Existencia environmentálnej záťaže v obci - TKO-Zemné
Cieľ projektu	Cieľom projektu je projektu je rekultiváciou TKO-Zemné zlepšiť kvalitu životného prostredia v obci i jej mikropriestore.
Výstupy	Zrekultivovaná skládka tuhého komunálneho odpadu
Užívatelia	Obyvatelia, návštevníci obce
Indikátory monitoringu	Odstránená environmentálna záťaž Zvýšená kvalita životného prostredia Výmera revitalizovaného územia v m ²
Zmluvné podmienky	VO - výber dodávateľa
Riziká	Neschválenie NFP, výber dodávateľa cez VO
Poznámky	Iné – existuje spracovaná štúdia z roku 1993, avšak je potrebné prepracovať Realizácia je závislá od získania finančných prostriedkov

Realizácia projektu

Fáza/míľnik	Súčinnosť iného odboru alebo subjektu	Termín
Rekultivácia skládky TKO-Zemné		2016-2020

Financovanie projektu

Druh výdavku	Termín	Náklady spolu (EUR)	z toho verejný zdroj				z toho súkromný zdroj
			EÚ	SR	VÚC	obec	
Rekultivácia skládky TKO-Zemné	2016-2020	400 000,-	340 000,-	40 000,-		20 000,-	
Spolu		400 000,-	340 000,-	40 000,-		20 000,-	

Projektový zámer - strategická prioritná rozvojová oblasť / poradie - 5/2

Základné údaje o projektovom zámere č. 27

Názov projektu	Rozšírenie verejnej kanalizácie v obci Zemné
Garant	Obec Zemné
Kontaktná osoba garanta	Ing. János Bób
Partneri garanta (spolupráca s ...)	
Začatie a ukončenie projektu (od -do)	2016-2020
Stav projektu pred realizáciou	Absencia verejnej kanalizácie vo vybraných častiach obce
Cieľ projektu	Cieľom projektu je dobudovaním verejnej kanalizácie zvýšiť napojenosť domácností a podnikateľov na čistiareň odpadových vôd a tak zabezpečiť kvalitné životné prostredie. Plánovaná dĺžka systému verejnej kanalizácie cca. 7 km
Výstupy	Rozšírená verejná kanalizácia
Užívatelia	Obyvatelia, návštevníci obce, podnikatelia
Indikátory monitoringu	Zvýšená ochrana životného prostredia, zlepšená kvalita životného prostredia Počet domácností a podnikateľov napojených na verejnú kanalizačnú sieť a ČOV Dĺžka systému verejnej kanalizácie v m
Zmluvné podmienky	VO - výber dodávateľa
Riziká	Neschválenie NFP, výber dodávateľa cez VO
Poznámky	Pripravené povolenia, stanoviská Realizácia je závislá od získania finančných prostriedkov

Realizácia projektu

Fáza/míľnik	Súčinnosť iného odboru alebo subjektu	Termín
Rozšírenie verejnej kanalizácie v obci Zemné		2016-2020

Financovanie projektu

Druh výdavku	Termín	Náklady spolu (EUR)	z toho verejný zdroj				z toho súkromný zdroj
			EÚ	SR	VÚC	obec	
Rozšírenie verejnej kanalizácie v obci Zemné	2016-2020	2 000 000,-	1 700 000,-	200 000,-		100 000,-	
Spolu		2 000 000,-	1 700 000,-	200 000,-		100 000,-	

Projektový zámer - strategická prioritná rozvojová oblasť / poradie - 5/3

Základné údaje o projektovom zámere č. 28

Názov projektu	Zlepšenie podmienok separovaného zberu odpadu
Garant	Obec Zemné
Kontaktná osoba garanta	Ing. János Bób
Partneri garanta (spolupráca s ...)	
Začatie a ukončenie projektu (od -do)	2016-2018
Stav projektu pred realizáciou	Absencia kontajnerov na verejných priestranstvách na zber papiera, skla, PET fliaš atď.
Cieľ projektu	Cieľom projektu je nákupom malých kontajnerov zabezpečiť nádoby na kvalitný separovaný zber (textil, sklo, papier atď.) a zároveň a osvetovou činnosťou rozšíriť a zlepšiť podmienky pre separovaný zber v obci.
Výstupy	Nové kontajnery na separovaný odpad rozmiestnené v obci
Užívatelia	Obyvatelia, návštevníci obce
Indikátory monitoringu	Počet kontajnerov Množstvo vyzbieraného separovaného odpadu Zvýšená efektívnosť a kvalita separovaného zberu Rast kvality životného prostredia
Zmluvné podmienky	VO - výber dodávateľa
Riziká	Neschválenie NFP, výber dodávateľa cez VO
Poznámky	V štádiu úvah Realizácia je závislá od získania finančných prostriedkov

Realizácia projektu

Fáza/míľnik	Súčinnosť iného odboru alebo subjektu	Termín
Zlepšenie podmienok separovaného zberu odpadu		2016-2018

Financovanie projektu

Druh výdavku	Termín	Náklady spolu (EUR)	z toho verejné zdroje				z toho súkromné zdroje
			EÚ	SR	VÚC	obec	
Zlepšenie podmienok separovaného zberu odpadu	2016-2018	20 000,-		18 000,-		2 000,-	
Spolu		20 000,-		18 000,-		2 000,-	

Projektový zámer - strategická prioritná rozvojová oblasť / poradie - 5/4

Základné údaje o projektovom zámere č. 29

Názov projektu	Rekonštrukcia parku pred kostolom
Garant	Obec Zemné
Kontaktná osoba garanta	Ing. János Bób
Partneri garanta (spolupráca s ...)	
Začatie a ukončenie projektu (od -do)	2016
Stav projektu pred realizáciou	Park je výrazne opotrebovaný a vyžaduje si rekonštrukciu
Cieľ projektu	Cieľom projektu je vytvoriť upravenú plochu oddychovej zóny v centre obce a takto zvyšovať kvalitu života obyvateľov obce i návštevníkov obce. Osadením nových prvkov drobnej architektúry a výsadbou verejnej zelene sa zvýši estetická úroveň centrálnej zóny obce, čím sa poskytujú užívateľom nové možnosti pre oddych a relax.
Výstupy	Zrekonštruovaný park
Užívatelia	Obyvatelia, návštevníci obce
Indikátory monitoringu	Výmera obnoveného parku v m ² Rast atraktivity obce
Zmluvné podmienky	VO - výber dodávateľa
Riziká	výber dodávateľa cez VO
Poznámky	V štádiu úvah Budeme realizovať aj bez prípadnej dotácie

Realizácia projektu

Fáza/míľnik	Súčinnosť iného odboru alebo subjektu	Termín
Rekonštrukcia parku pred kostolom		2016

Financovanie projektu

Druh výdavku	Termín	Náklady spolu (EUR)	z toho verejné zdroje				z toho súkromné zdroje
			EÚ	SR	VÚC	obec	
Rekonštrukcia parku pred kostolom	2016	10 000,-				10 000,-	
Spolu		10 000,-				10 000,-	

Projektový zámer - strategická prioritná rozvojová oblasť / poradie - 5/5

Základné údaje o projektovom zámere č. 30

Názov projektu	Protipovodňové úpravy v obci Zemné
Garant	Obec Zemné
Kontaktná osoba garanta	Ing. János Bób
Partneri garanta (spolupráca s ...)	
Začatie a ukončenie projektu (od -do)	2016-2018
Stav projektu pred realizáciou	Zastaraný systém odvodňovacích kanálov v intraviláne obce
Cieľ projektu	Cieľom projektu je riešiť obnovu/rekonštrukciu odvodňovacích kanálov v intraviláne obce – kanály predstavujú aj významnú protipovodňovú ochranu v prípade obce Zemné. V rámci rekonštrukcie odvodňovacích systémov (nové opevnenie, zrušenie prekážok prietoku) treba zabezpečiť aj rekonštrukciu mostov.
Výstupy	Zrekonštruovaný systém odvodňovacích kanálov v intraviláne obce
Užívatelia	Obyvatelia, návštevníci obce
Indikátory monitoringu	Dĺžka obnovených/zrekonštruovaných kanálov v m Zvýšená protipovodňová ochrana obce Zvýšená ochrana životného prostredia
Zmluvné podmienky	VO - výber dodávateľa
Riziká	Neschválenie NFP, výber dodávateľa cez VO
Poznámky	Iné – existuje spracovaná projektová dokumentácia, avšak je potrebné prepracovať túto dokumentáciu Realizácia je závislá od získania finančných prostriedkov

Realizácia projektu

Fáza/míľnik	Súčinnosť iného odboru alebo subjektu	Termín
Rekonštrukcia systému odvodňovacích kanálov v intraviláne obce		2016-2018

Financovanie projektu

Druh výdavku	Termín	Náklady spolu (EUR)	z toho verejný zdroj				z toho súkromné zdroje
			EÚ	SR	VÚC	obec	
Rekonštrukcia systému odvodňovacích kanálov v intraviláne obce	2016-2018	1 200 000,-	1 140 000,-			60 000,-	
Spolu		1 200 000,-	1 140 000,-			60 000,-	

Projektový zámer - strategická prioritná rozvojová oblasť / poradie - 5/6

Základné údaje o projektovom zámere č. 31

Názov projektu	Revitalizácia okolia ČOV – bariérová vegetácia
Garant	Obec Zemné
Kontaktná osoba garanta	Ing. János Bób
Partneri garanta (spolupráca s ...)	
Začatie a ukončenie projektu (od -do)	2016-2018
Stav projektu pred realizáciou	Absencia bariérovej vegetácie pri ČOV
Cieľ projektu	Čistiareň odpadových vôd sa nachádza juhovýchodne od sídla Zemné. Cieľom projektu je riešiť vegetáciu okolia - vhodne „vtiahnuť“ do okolitej krajiny /bariérová vegetácia/.
Výstupy	Nová bariérová vegetácia pri ČOV
Užívatelia	Obyvatelia, návštevníci obce
Indikátory monitoringu	Rozšírená verejná zeleň pri ČOV Rast kvality životného prostredia Zvýšená ochrana životného prostredia
Zmluvné podmienky	VO - výber dodávateľa
Riziká	Neschválenie NFP, výber dodávateľa cez VO
Poznámky	V štádiu úvah Budeme realizovať aj bez prípadnej dotácie

Realizácia projektu

Fáza/míľnik	Súčinnosť iného odboru alebo subjektu	Termín
Revitalizácia okolia ČOV – bariérová vegetácia		2016-2018

Financovanie projektu

Druh výdavku	Termín	Náklady spolu (EUR)	z toho verejné zdroje				z toho súkromné zdroje
			EÚ	SR	VÚC	obec	
Revitalizácia okolia ČOV – bariérová vegetácia	2016-2018	10 000,-		8 000,-		2 000,-	
Spolu		10 000,-		8 000,-		2 000,-	

Projektový zámer - strategická prioritná rozvojová oblasť / poradie - 5/7

Základné údaje o projektovom zámere č. 32

Názov projektu	Rozšírenie verejnej zelene v obci Zemné
Garant	Obec Zemné
Kontaktná osoba garanta	Ing. János Bób
Partneri garanta (spolupráca s ...)	
Začatie a ukončenie projektu (od -do)	2016-2020
Stav projektu pred realizáciou	Nedostatok verejnej zelene, absencia stromovej vegetácie na vybraných uliciach obce
Cieľ projektu	Rozšírenie úprava prvkov verejnej zelene (terénne a sadové úpravy vrátane dosadby stromov, krov) Výsadba stromov na vybraných uliciach obce: ul. Školská, ul. Hlavná.
Výstupy	Rozšírená verejná zeleň – vysadené stromy
Užívatelia	Obyvatelia, návštevníci obce
Indikátory monitoringu	Počet vysadených stromov Rast kvality životného prostredia Zvýšená ochrana životného prostredia
Zmluvné podmienky	VO - výber dodávateľa
Riziká	Neschválenie NFP, výber dodávateľa cez VO
Poznámky	V štádiu úvah Budeme realizovať aj bez prípadnej dotácie

Realizácia projektu

Fáza/míľnik	Súčinnosť iného odboru alebo subjektu	Termín
Rozšírenie verejnej zelene v obci		2016-2020

Financovanie projektu

Druh výdavku	Termín	Náklady spolu (EUR)	z toho verejné zdroje				z toho súkromné zdroje
			EÚ	SR	VÚC	obec	
Rozšírenie verejnej zelene v obci	2016-2020	10 000,-		8 000,-		2 000,-	
Spolu		10 000,-		8 000,-		2 000,-	

Projektový zámer - strategická prioritná rozvojová oblasť / poradie - 5/8

Základné údaje o projektovom zámere č. 33

Názov projektu	Využívanie solárnej energie pri verejných budovách obce Zemné
Garant	Obec Zemné
Kontaktná osoba garanta	Ing. János Bób
Partneri garanta (spolupráca s ...)	
Začatie a ukončenie projektu (od -do)	2016-2020
Stav projektu pred realizáciou	Absencia využívania slnečnej energie
Cieľ projektu	Využívanie slnečnej energie -- účinné riešenie bez väčších nákladov na rekonštrukčné práce či iné stavebné úpravy existujúcich objektov. Výroba elektrickej energie a tepelnej energie. Zníženie prevádzkových nákladov verejných budov.
Výstupy	Fotovoltaický systém vyrábajúci a dodávajúci elektrickú energiu Slnečné kolektory slúžiace na ohrev vody a ako výpomoc pri vykurovaní objektov
Užívatelia	Obecná samospráva, obyvatelia obce
Indikátory monitoringu	Úspora nákladov na energie, počet fotovoltaických panelov a ich rozmer v (m ²) Počet slnečných kolektorov a ich rozmer v (m ²) Inštalovaný výkon (kWp/rok) Zvýšená ochrana životného prostredia
Zmluvné podmienky	VO - výber dodávateľa
Riziká	Neschválenie NFP, výber dodávateľa cez VO
Poznámky	V štádiu úvah Realizácia je závislá od získania finančných prostriedkov

Realizácia projektu

Fáza/míľnik	Súčinnosť iného odboru alebo subjektu	Termín
Rozmiestnenie (nákup a montáž) slnečných kolektorov a fotovoltaických panelov na verejných budovách		2016-2020

Financovanie projektu

Druh výdavku	Termín	Náklady spolu (EUR)	z toho verejný zdroj				z toho súkromný zdroj
			EÚ	SR	VÚC	obec	
Rozmiestnenie (nákup a montáž) slnečných kolektorov a fotovoltaických panelov na verejných budovách	2016-2020	100 000,-	85 000,-	10 000,-		5 000,-	
Spolu		100 000,-	85 000,-	10 000,-		5 000,-	

D – Realizačná časť

Realizačná časť je zameraná na popis postupov inštitucionálneho a organizačného zabezpečenia realizácie programu rozvoja obce, systém monitorovania a hodnotenia plnenia programu rozvoja obce s ustanovením merateľných ukazovateľov, vecný a časový harmonogram realizácie programu rozvoja obce formou akčných plánov.

Organizačné zabezpečenie realizácie

Zabezpečenie realizácie PHSR je dosahované koordinovaným prístupom a spoluprácou so všetkými partnermi a aktérmi regionálneho rozvoja na území obce.

Organizačné zabezpečenie realizácie jednotlivých projektov a aktivít je určené v programovej časti. Osobitne pre každý projekt (aktivita) je určený zodpovedný subjekt – tzv. garant, prípadne aj spolupracujúce subjekty. Vo väčšine prípadov je ako zodpovedný subjekt určená obec, resp. iné organizačné zložky správy obce (odborné komisie, oddelenia na obecnom úrade).

Obec vykonáva svoje činnosti prostredníctvom svojich orgánov. Najvyšším orgánom je obecné zastupiteľstvo, ktoré môže zriaďovať ako svoje poradné orgány odborné komisie. Vo vzťahu k PHSR je obecné zastupiteľstvo kompetentným orgánom na jeho schvaľovanie. Najvyšším výkonným orgánom a predstaviteľom obce je starosta. Rozhoduje vo všetkých veciach správy obce, ktoré nie sú zákonom alebo štatútom vyhradené obecnému zastupiteľstvu. Obecný úrad a jeho organizačné zložky organizačne a administratívne zabezpečujú fungovanie obce.

Komunikačná stratégia

Rôzne formy komunikácie budú súčasťou každého pripravovaného projektu PHSR v rámci informovanosti a publicity alebo v rámci komunikácie zainteresovaných cieľových skupín pri príprave a realizácii jednotlivých projektov.

Prvú cieľovú skupinu predstavujú miestni obyvatelia. Táto cieľová skupina bola oslovená aj počas spracovania dokumentu PHSR. Komunikácia s verejnosťou bude pokračovať naďalej (priamym zapojením a zverejňovaním každoročných hodnotiacich správ o plnení programu a aktuálnych akčných plánov na najbližšie obdobie). Druhú cieľovú skupinu predstavujú organizácie, podnikatelia, potenciálni investori, ktorí aktéri regionálneho rozvoja sa pri svojich lokalizačných rozhodnutiach orientujú podľa charakteru rozvojovej politiky a tiež podľa ponuky konkrétnych investičných príležitostí obsiahnutých v rozvojových dokumentoch obcí.

Hlavným komunikačným kanálom je internetová stránka obce: <http://www.zemne.sk/>, avšak veľký význam má aj miestny rozhlas a informačná tabuľa. Vzhľadom na veľkosť obce významnú úlohu má aj neformálnej komunikácie poslancov miestnej samosprávy a vedenia obce smerom k občanom pri informovaní o aktuálnych otázkach rozvoja obce.

Systém monitorovania a hodnotenia

PHSR obce Zemné je živým dokumentom. Realizácia programu bude dôsledne sledovaná a monitorovaná. Jednotlivé opatrenia a úlohy budú realizované obcou Zemné, organizáciami zriadenými a založenými obcou, resp. v spolupráci s ďalšími organizáciami a inštitúciami.

Pre udržiavanie a realizáciu PHSR obce Zemné bude zriadená Riadiaca komisia pre riadenie realizácie PHSR obce Zemné, ktorej úlohou bude monitorovať celkový proces implementácie stratégie a navrhovať v prípade potreby zmeny v realizácii strategických plánov, ich doplnenie, prípadne prípravu nových dokumentov potrebných pre napĺňanie vízie obce. V Riadiacej komisii pre riadenie realizácie PHSR obce Zemné budú zastúpení predstavitelia samosprávy s dôrazom na zastúpenie všetkých sektorov a priradenie odborníkov k jednotlivým prioritám.

Proces realizácie PHSR obce Zemné sa začne po jeho schválení Obecným zastupiteľstvom.

Úlohou Riadiacej komisie pre riadenie realizácie PHSR obce Zemné bude:

- schádzať na prehodnocovanie plnenia PHSR obce Zemné podľa potreby, najmenej jedenkrát polročne,
- jedenkrát ročne podať správu Obecnému zastupiteľstvu o stave realizácie cieľov PHSR obce Zemné tak, aby bolo zabezpečené, že všetky ciele budú splnené včas,
- prideliť zodpovednosť (hlavnú garanciu) za monitorovanie jednotlivých cieľov akčných plánov svojim jednotlivým členom,
- vzájomne sa informovať o plánoch prípravy a realizovaní projektov za účelom koordinácie aktivít v obci,
- aktualizovať PHSR obce Zemné (minimálne každý druhý rok) – je to živý, otvorený dokument,
- pravidelne komunikovať s občanmi, podnikateľmi a inštitúciami v obci s cieľom zabezpečiť informovanosť o PHSR obce Zemné – so stratégiou rozvoja obce bude oboznámená verejnosť prostredníctvom internetu na <http://www.zemne.sk/> a miestnych médií.

Jednotlivé úlohy programu budú realizované pomocou bežných postupov a procedúr obecného úradu a ďalších zúčastnených inštitúcií, pričom rozhodujúcim pre úspech bude monitorovanie a koordinácia týchto úloh uskutočnená určeným zamestnancom obecného úradu.

PHSR obce Zemné je otvorený dokument, ktorý bude reagovať na zmeny v okolí, zmeny potrieb obyvateľov obce Zemné a legislatívne zmeny. PHSR obce Zemné bude podliehať priebežným aktualizáciám a hodnoteniam. Vychádza z princípu, že proces plánovania bude úspešný len vtedy, ak sa k nemu bude pristupovať ako k dlhodobému procesu, bude sa orientovať na vyžitie silných stránok a možností územia, na potláčanie slabých stránok a možných ohrození územia a bude sa neustále adaptovať, aktualizovať a prispôsobovať v súlade so zmenami a potrebami sociálno-ekonomického života obce. Otvorenosťou dokumentu sa zabezpečí flexibilita pri určovaní priorít obce, ktoré musia reagovať na vzniknuté zmeny v danom prostredí a preferenciách obyvateľov.

Aktualizácia PHSR obce Zemné bude založená na princípe výberu priorít, opatrení, aktivít a projektov, pomocou ktorých je možné dosiahnuť najefektívnejší rozvoj prioritných oblastí obce. Postup bude nasledovný:

1. Riadiaca komisia pre riadenie realizácie PHSR obce Zemné odporučí zmeny v PHSR obce Zemné,
2. Obecné zastupiteľstvo schváli PHSR obce Zemné na ďalšie obdobie.

Plán hodnotenia a monitorovania

Plán priebežných hodnotení PHSR na programové obdobie 2015 - 2020		
Typ hodnotenia	Vykonať prvýkrát	Dôvod vykonania/ periodicita
Strategické hodnotenie	najskôr v roku 2017	podľa rozhodnutia obce a vzniknutej spoločenskej potreby
Operatívne hodnotenie	v prípade potreby	kontrola súladu programu s reálnou situáciou
Tematické hodnotenie časti PHSR	2016	téma hodnotenia identifikovaná ako riziková časť vo výročnej monitorovacej správe za predchádzajúci kalendárny rok
Ad hoc mimoriadne hodnotenie	v prípade potreby	pri značnom odklone od stanovených cieľov; pri návrhu na revíziu PHSR
Ad hoc hodnotenie celého PHSR alebo jeho časti	2016-2020	na základe rozhodnutia starostu, kontrolného orgánu, podnetu poslancov, správy auditu a pod.

Akčný plán obce Zemné

Akčný plán predstavuje konkrétny harmonogram činností/projektov/aktivít súvisiacich s rozvojom obce v nadväznosti na prioritné oblasti sociálno-ekonomického rozvoja. Akčný plán vychádza zo stratégie, je jej logickou súčasťou a realizuje sa prostredníctvom konkrétnych projektov a aktivít. Akčný plán je spracovaný pre jednotlivé prioritné oblasti, ďalej obsahuje aj predpokladané termíny plnenia jednotlivých úloh, zoznam inštitúcií zodpovedných za ich plnenie a predpokladané zdroje financovania a ukazovateľ výstupu.

Opatrenie, aktivita	Termín (rok)	Zodpovedný	Financovanie	Ukazovateľ výstupu
Akčný plán pre Hospodársku oblasť				
Strategická prioritná rozvojová oblasť č.1: Trvalo udržateľný ekonomický rozvoj obce - Opatrenie 1.1: Posilnenie miestnych malých a stredných podnikateľov, posilnenie marketingu obce				
Aktivita 1/1 Aktivizovanie možností vidieckej turistiky - vybudovanie rekreačnej zóny	2017-2019	Obec Zemné	Operačné programy EÚ Štátny rozpočet Vlastné zdroje	Rekreačná zóna pri Váhu
Aktivita 1/2 Vybudovanie trhoviska miestnych produktov	2017-2019	Obec Zemné	Operačné programy EÚ Štátny rozpočet Vlastné zdroje	Novovytvorené obecné trhovisko
Aktivita 1/3 Rozšírenie ubytovacích kapacít v priestoroch Domu Károlyi	2016-2020	Obec Zemné	Operačné programy EÚ Štátny rozpočet Vlastné zdroje	Ubytovacia kapacita (osôb) - 20
Strategická prioritná rozvojová oblasť č.1: Trvalo udržateľný ekonomický rozvoj obce - Opatrenie 2.1: Podpora vytvárania nových pracovných miest v obci				
Aktivita 1/4 Inkluzívne zamestnávanie sociálne slabších občanov obce Zemné	2016-2020	Obec Zemné	Štátny rozpočet	Počet requalifikovaných občanov - 20

Aktivita 1/5 Vytvorenie obecného záhradníctva	2016-2020	Obec Zemné	Vlastné zdroje	Obecné záhradníctvo
Strategická prioritná rozvojová oblasť č. 3: Investície do dopravnej a technickej infraštruktúry obce - Opatrenie 1.1: Rozvoj dopravnej infraštruktúry				
Aktivita 3/1 Obnovenie prístupovej cesty do priemyselnej zóny obce	2016-2020	Obec Zemné	Štátny rozpočet Vlastné zdroje	Zrekonštruovaná prístupová cesta do priemyselnej zóny
Aktivita 3/3 Rekonštrukcia miestnych komunikácií	2017-2020	Obec Zemné	Operačné programy EÚ Štátny rozpočet Vlastné zdroje	System zrekonštruovaných miestnych komunikácií
Aktivita 3/4 Vybudovanie cyklotrás zabezpečujúce spojenie obce Zemné s mestom Kolárovo, spojenie obce Zemné s mestom Nové Zámky a spojenie obce Zemné s obcou Palárikovo	2016-2020	Obec Zemné	Operačné programy EÚ Štátny rozpočet Vlastné zdroje	System vybudovaných cyklistických chodníkov do susedných obcí
Aktivita 3/5 Vybudovanie cyklistických chodníkov v intraviláne obce Zemné	2016-2020	Obec Zemné	Operačné programy EÚ Štátny rozpočet Vlastné zdroje	Dĺžka vybudovaných cyklistických chodníkov v intraviláne obce v km
Aktivita 3/6 Oprava chodníkového systému na Hlavnom námestí obce Zemné	2016-2018	Obec Zemné	Operačné programy EÚ Štátny rozpočet Vlastné zdroje	Opravený chodníkový systém na Hlavnom námestí
Aktivita 3/7 Vybudovanie verejného móla na rieke Váh	2016-2017	Obec Zemné	Operačné programy EÚ Štátny rozpočet Vlastné zdroje	Novovybudované prístavné mólo
Strategická prioritná rozvojová oblasť č. 3: Investície do dopravnej a technickej infraštruktúry obce - Opatrenie 2.1. Rozšírenie a skvalitnenie inžinierskych sietí				
Aktivita 3/2 Rozšírenie verejného vodovodu a kanalizácie k priemyselnej zóne a ekodvoru	2017-2020	Obec Zemné	Operačné programy EÚ Štátny rozpočet Vlastné zdroje	Verejná kanalizácia k priemyselnej zóne a ekodvoru Verejný vodovod k priemyselnej zóne a ekodvoru

Akčný plán pre Sociálnu oblasť

Strategická prioritná rozvojová oblasť č. 2: Investície do občianskej infraštruktúry obce - Opatrenie 1.1: Budovanie a rozvoj občianskej infraštruktúry

Aktivita 2/1 Rekonštrukcia priestoru pred domom smútku	2018	Obec Zemné	Operačné programy EÚ Štátny rozpočet Vlastné zdroje	Zrekonštruovaný priestor pred domom smútku
Aktivita 2/2 Obnova budovy športovej strelnice a jej okolia	2016-2017	Obec Zemné	Operačné programy EÚ Štátny rozpočet Vlastné zdroje	Zrekonštruovaná budova strelnice a rozšírené parkovisko pri budove
Aktivita 2/3 Výstavba multifunkčného športového ihriska v areáli ZŠ	2017-2018	Obec Zemné	Operačné programy EÚ Štátny rozpočet Vlastné zdroje	Novovybudované multifunkčné ihrisko
Aktivita 2/4 Obstaranie a rekonštrukcia dvoch vidieckych domov	2016	Obec Zemné	Operačné programy EÚ Štátny rozpočet Vlastné zdroje	Obstarané vidiecke domy na vytvorenie muzeálneho areálu pri Dome Károlyi
Aktivita 2/6 Dvor remesiel pri Dome Károlyi	2016-2020	Obec Zemné	Operačné programy EÚ Štátny rozpočet Vlastné zdroje	Dvor remesiel pri Dome Károlyi
Aktivita 2/7 Rekonštrukcia priestorov Galérie	2017-2018	Obec Zemné	Operačné programy EÚ Štátny rozpočet Vlastné zdroje	Nové oplatenie Galérie Nové sociálne miestnosti pri Galérii
Aktivita 2/9 Informatizácia obecnej knižnice	2017-2018	Obec Zemné	Štátny rozpočet Vlastné zdroje	Knižnica vybavená s modernou IKT
Aktivita 2/10 Rekonštrukcia obecného úradu a zriadenie komunitného centra	2015-2018	Obec Zemné	Operačné programy EÚ Štátny rozpočet Vlastné zdroje	Zrekonštruovaná budova obecného úradu Novovytvorené komunitné centrum

Aktivita 2/12 Rozširovanie bezpečnostného kamerového systému v obci Zemné	2015-2016	Obec Zemné	Štátny rozpočet Vlastné zdroje	Rozšírený bezpečnostný kamerový systém
Strategická prioritná rozvojová oblasť č. 2: Investície do občianskej infraštruktúry obce - Opatrenie 2.1: Rozvoj sociálnych služieb				
Aktivita 2/11 Zriadenie denného centra pre dôchodcov	2016-2018	Obec Zemné	Vlastné zdroje	Novozriadené denné centrum pre dôchodcov
Strategická prioritná rozvojová oblasť č. 2: Investície do občianskej infraštruktúry obce - Opatrenie 4.1. Vytvorenie podmienok na ochranu kultúrneho dedičstva				
Aktivita 2/5 Strekove dni	2016-2020	Obec Zemné	Operačné programy EÚ Štátny rozpočet Vlastné zdroje	Festival Strekove dni
Aktivita 2/8 Rekonštrukcia malých sakrálnych a architektonických pamiatok v obci Zemné	2018-2019	Obec Zemné	Operačné programy EÚ Štátny rozpočet Vlastné zdroje	Zrekonštruované historické objekty a pamiatky
Strategická prioritná rozvojová oblasť č. 4: Rozvoj bývania a rast počtu obyvateľstva obce - Opatrenie 1.1: Rozvoj možností nájomného bývania				
Aktivita 4/1 Program pre zabezpečenie bytov pre mladé rodiny	2016-2020	Obec Zemné	Vlastné zdroje	Zrekonštruované rodinné domy na prenájom pre mladé rodiny
Akčný plán pre Environmentálnu oblasť				
Strategická prioritná rozvojová oblasť č. 5: Ochrana životného prostredia - Opatrenie 1.3: Riešenie problémov odpadového hospodárstva				

Aktivita 5/1 Rekultivácia skládky TKO-Zemné	2016-2020	Obec Zemné	Operačné programy EÚ Štátny rozpočet Vlastné zdroje	Zrekultivovaná skládka tuhého komunálneho odpadu
Aktivita 5/3 Zlepšenie podmienok separovaného zberu odpadu	2016-2018	Obec Zemné	Štátny rozpočet Vlastné zdroje	Nové kontajnery na separovaný odpad rozmiestnené v obci
Strategická prioritná rozvojová oblasť č. 5: Ochrana životného prostredia - Opatrenie 1.1: Zlepšenie stavu verejnej kanalizácie				
Aktivita 5/2 Rozšírenie verejnej kanalizácie v obci Zemné	2016-2020	Obec Zemné	Operačné programy EÚ Štátny rozpočet Vlastné zdroje	Rozšírená verejná kanalizácia
Strategická prioritná rozvojová oblasť č. 5: Ochrana životného prostredia - Opatrenie 1.4: Zatraktívnenie vzhľadu obce revitalizáciou verejných priestranstiev a verejnej zelene				
Aktivita 5/4 Rekonštrukcia parku pred kostolom	2016	Obec Zemné	Vlastné zdroje	Zrekonštruovaný park
Aktivita 5/6 Revitalizácia okolia ČOV – bariérová vegetácia	2016-2018	Obec Zemné	Štátny rozpočet Vlastné zdroje	Nová stromová vegetácia pri ČOV
Aktivita 5/7 Rozšírenie verejnej zelene v obci Zemné	2016-2020	Obec Zemné	Štátny rozpočet Vlastné zdroje	Rozšírená verejná zeleň
Strategická prioritná rozvojová oblasť č. 5: Ochrana životného prostredia - Opatrenie 1.5: Zlepšenie protipovodňovej ochrany obce				
Aktivita 5/5 Protipovodňové úpravy v obci Zemné	2016-2018		Operačné programy EÚ Vlastné zdroje	Zrekonštruovaný systém odvodňovacích kanálov v intraviláne obce

Strategická prioritná rozvojová oblasť č. 5: Ochrana životného prostredia - Opatrenie 1.2: Využívanie alternatívnych a obnoviteľných zdrojov energie				
Aktivita 5/8 Využívanie solárnej energie pri verejných budovách obce Zemné	2016-2020	Obec Zemné	Operačné programy EÚ Štátny rozpočet Vlastné zdroje	Slnéčné kolektory a fotovoltaické panely rozmiestnené na strechách verejných budov

E – Finančná časť

Jednou z kľúčových otázok programu rozvoja je schopnosť obce v priebehu jeho realizácie zaistiť zdroje potrebné na jeho financovanie. Finančné zdroje potrebné pre naplnenia aktivít uvedených v Programe hospodárskeho a sociálneho rozvoja budú plynúť z viacerých zdrojov: rozpočet obce (čo je základným zdrojom financovania aktivít), fondy Európskej únie, zdroje štátu, zdroje vyššie územného celku, úverové zdroje, súkromné zdroje, ostatné verejné zdroje. Väčšina projektov bude mať viaczdrojové financovanie.

Finančné zabezpečenie podpory regionálneho rozvoja

Zákon o podpore regionálneho rozvoja (zákon č. 539/2008 Z.z.) definuje zdroje financovania regionálneho rozvoja v § 4:

(1) Regionálny rozvoj sa financuje

- a) zo štátneho rozpočtu vrátane finančných prostriedkov z rozpočtových kapitol ministerstiev,
- b) zo štátnych účelových fondov,
- c) z rozpočtov vyšších územných celkov,
- d) z rozpočtov obcí,
- e) z prostriedkov fyzických osôb,
- f) z prostriedkov právnických osôb,
- g) z úverov a príspevkov medzinárodných organizácií,
- h) z prostriedkov vyplývajúcich z medzinárodných zmlúv o poskytnutí grantu uzatvorených medzi Slovenskou republikou a inými štátmi,
- i) z iných prostriedkov, ak to ustanoví osobitný predpis.

(2) Doplnkovým zdrojom finančného zabezpečenia podpory regionálneho rozvoja sú finančné prostriedky z Európskej únie určené

- a) hospodársky zaostalým regiónom, ktoré podľa ukazovateľov hospodárskeho rozvoja a sociálneho rozvoja vykazujú nižšiu úroveň rozvoja, ako je priemerná úroveň Európskej únie,
- b) regiónom s nepriaznivou štruktúrou zamestnanosti a podnikateľského prostredia.

Indikatívny rozpočet - sumarizácia

	Obdobie 2015-2020
Hospodárska politika - oblasť	3 635 000,- EUR
Sociálna politika - oblasť	1 923 000,- EUR
Environmentálna politika - oblasť	3 750 000,- EUR

Model viaczdrojového financovania - intervenčná matica (v EUR)

Viaczdrojové financovanie							
Prioritná oblasť	Celkové náklady	Verejné zdroje					Súkromné zdroje
		EÚ	Štát	VÚC	Obec	Spolu	
Hospodárska	3 635 000,-	3 051 500,-	382 000,-	0,-	201 500,-	3 635 000,-	0,-
Sociálna	1 923 000,-	1 177 550,-	186 800,-	0,-	558 650,-	1 923 000,-	0,-
Environmentálna	3 750 000,-	3 265 000,-	284 000,-	0,-	201 000,-	3 750 000,-	0,-
Spolu	9 308 000,-	7 494 050,-	852 800,-	0,-	961 150,-	9 308 000,-	0,-

Finančný rámec pre realizáciu PHSR (v EUR)

Názov opatrenia*	Kód a názov projektu/aktivity	Klasifikácia stavieb - trieda	Hlavný ukazovateľ - výsledku, dosahu	Termín začatia a ukončenia realizácie projektu / aktivity	RN Spolu	Verejné zdroje celkom	Verejné zdroje		Súkromné zdroje	Úverové zdroje	Iné zdroje	
				mesiac/rok - mesiac/rok			a=b+e+f+g+h	Národné celkom				EÚ (EŠIF) celkom
								c				d
I. Hospodárska politika												
Strategická prioritná rozvojová oblasť č.1: - Opatrenie 1.1: Posilnenie miestnych malých a stredných podnikateľov, posilnenie marketingu obce	1/1 Aktivizovanie možností vidieckej turistiky - vybudovanie rekreačnej zóny	2412 - Ostatné športové a rekreačné stavby	Rekreačná zóna pri Váhu	2017-2019	100 000,-	100 000,-	15 000,-	85 000,-				
Strategická prioritná rozvojová oblasť č.1: - Opatrenie 1.1: Posilnenie miestnych malých a stredných podnikateľov, posilnenie marketingu obce	1/2 Vybudovanie trhoviska miestnych produktov	1230 - Budovy pre obchod a služby	Novovytvorené obecné trhovisko	2017-2019	120 000,-	120 000,-	18 000,-	102 000,-				
Strategická prioritná rozvojová oblasť č.1: - Opatrenie 1.1: Posilnenie miestnych malých a stredných podnikateľov, posilnenie marketingu obce	1/3 Rozšírenie ubytovacích kapacít v priestoroch Domu Károlyi	1212 - Ostatné ubytovacie zariadenia na krátkodobé pobyty	Ubytovacia kapacita (osôb)	2016-2020	100 000,-	100 000,-	15 000,-	85 000,-				

Strategická prioritná rozvojová oblasť č.1 - Opatrenie 2.1: Podpora vytvárania nových pracovných miest v obci	1/4 Inkluzívne zamestnávanie sociálne slabších občanov obce Zemné		Počet rekvafikovaných občanov	2016-2020	5 000,-	5 000,-	5 000,-				
Strategická prioritná rozvojová oblasť č.1 - Opatrenie 2.1: Podpora vytvárania nových pracovných miest v obci	1/5 Vytvorenie obecného záhradníctva	2420 - Ostatné inžinierske stavby, i.n.	Obecné záhradníctvo	2016-2020	20 000,-	20 000,-	20 000,-				
Strategická prioritná rozvojová oblasť č. 3 – Opatrenie 1.1: Rozvoj dopravnej infraštruktúry	3/1 Obnovenie prístupovej cesty do priemyselnej zóny obce	2112 - Miestne komunikácie	Zrekonštruovaná prístupová cesta do priemyselnej zóny	2016-2020	20 000,-	20 000,-	20 000,-				
Strategická prioritná rozvojová oblasť č. 3 – Opatrenie 2.1. Rozšírenie a skvalitnenie inžinierskych sietí	3/2 Rozšírenie verejného vodovodu a kanalizácie k priemyselnej zóne a ekodvoru	2223 - Miestne kanalizácie 2222 - Miestne potrubné rozvody vody	Verejná kanalizácia k priemyselnej zóne a ekodvoru Verejný vodovod k priemyselnej zóne a ekodvoru	2017-2020	200 000,-	200 000,-	30 000,-	170 000,-			
Strategická prioritná rozvojová oblasť č. 3 – Opatrenie 1.1: Rozvoj dopravnej infraštruktúry	3/3 Rekonštrukcia miestnych komunikácií	2112 - Miestne komunikácie	Systém zrekonštruovaných miestnych komunikácií	2017-2020	200 000,-	200 000,-	30 000,-	170 000,-			

Strategická prioritná rozvojová oblasť č. 3 – Opatrenie 1.1: Rozvoj dopravnej infraštruktúry	3/4 Vybudovanie cyklotrás zabezpečujúce spojenie obce Zemné s mestom Kolárovo, spojenie obce Zemné s mestom Nové Zámky a spojenie obce Zemné s obcou Palárikovo	2122 - Ostatné dráhy	Systém vybudovaných cyklistických chodníkov do susedných obcí	2017-2020	2 560 000,-	2 560 000,-	384 000,-	2 176 000,-			
Strategická prioritná rozvojová oblasť č. 3 – Opatrenie 1.1: Rozvoj dopravnej infraštruktúry	3/5 Vybudovanie cyklistických chodníkov v intraviláne obce Zemné	2122 - Ostatné dráhy	Dĺžka vybudovaných cyklistických chodníkov v intraviláne obce v km	2016-2020	280 000,-	280 000,-	42 000,-	238 000,-			
Strategická prioritná rozvojová oblasť č. 3 – Opatrenie 1.1: Rozvoj dopravnej infraštruktúry	3/6 Oprava chodníkového systému na Hlavnom námestí obce Zemné	2112 - Miestne komunikácie	Opravený chodníkový systém na Hlavnom námestí	2016-2018	20 000,-	20 000,-	3 000,-	17 000,-			
Strategická prioritná rozvojová oblasť č. 3 – Opatrenie 1.1: Rozvoj dopravnej infraštruktúry	3/7 Vybudovanie verejného móla na rieke Váh	2420 - Ostatné inžinierske stavby, i.n.	Novovybudované prístavné mólo	2016-2017	10 000,-	10 000,-	1 500,-	8 500,-			
II. Sociálna politika											
Strategická prioritná rozvojová oblasť č. 2 – Opatrenie 1.1: Budovanie a rozvoj občianskej infraštruktúry	2/1 Rekonštrukcia priestoru pred domom smútku	2420 - Ostatné inžinierske stavby, i.n.	Zrekonštruovaný priestor pred domom smútku	2018	8 000,-	8 000,-	1 200,-	6 800,-			

Strategická prioritná rozvojová oblasť č. 2 – Opatrenie 1.1: Budovanie a rozvoj občianskej infraštruktúry	2/2 Obnova budovy športovej strelnice a jej okolia	2412 - Ostatné športové a rekreačné stavby	Zrekonštruovaná budova strelnice a rozšírené parkovisko	2016-2017	10 000,-	10 000,-	1 500,-	8 500,-			
Strategická prioritná rozvojová oblasť č. 2 – Opatrenie 1.1: Budovanie a rozvoj občianskej infraštruktúry	2/3 Výstavba multifunkčného športového ihriska v areáli ZŠ	2411 - Športové ihriská	Multifunkčné ihrisko	2017-2018	50 000,-	50 000,-	7 500,-	42 500,-			
Strategická prioritná rozvojová oblasť č. 2 – Opatrenie 1.1: Budovanie a rozvoj občianskej infraštruktúry	2/4 Obstaranie a rekonštrukcia dvoch vidieckych domov	1261 - Budovy na kultúrnu a verejnú zábavu	Obstarané vidiecke domy na vytvorenie muzeálneho areálu	2016	400 000,-	400 000,-	100 000,-	300 000,-			
Strategická prioritná rozvojová oblasť č. 2 - Opatrenie 4.1. Vytvorenie podmienok na ochranu kultúrneho dedičstva	2/5 Strekove dni		Počet festivalov	2016-2020	150 000,-	150 000,-	40 000,-	110 000,-			
Strategická prioritná rozvojová oblasť č. 2 – Opatrenie 1.1: Budovanie a rozvoj občianskej infraštruktúry	2/6 Dvor remesiel pri Dome Károlyi	1261 - Budovy na kultúrnu a verejnú zábavu	Dvor remesiel pri Dome Károlyi	2016-2020	100 000,-	100 000,-	15 000,-	85 000,-			

Strategická prioritná rozvojová oblasť č. 2 – Opatrenie 1.1: Budovanie a rozvoj občianskej infraštruktúry	2/7 Rekonštrukcia priestorov Galérie	1261 - Budovy na kultúrnu a verejnú zábavu	Nové sociálne miestnosti pri Galérii Oplotenie Galérie	2017-2018	15 000,-	15 000,-	2 250,-	12 750,-			
Strategická prioritná rozvojová oblasť č. 2 - Opatrenie 4.1. Vytvorenie podmienok na ochranu kultúrneho dedičstva	2/8 Rekonštrukcia malých sakrálnych a architektonických pamiatok v obci Zemné	2420 - Ostatné inžinierske stavby, i.n.	Zrekonštruované historické objekty a pamiatky	2018-2019	20 000,-	20 000,-	3 000,-	17 000,-			
Strategická prioritná rozvojová oblasť č. 2 – Opatrenie 1.1: Budovanie a rozvoj občianskej infraštruktúry	2/9 Informatizácia obecnej knižnice		Knižnica vybavená s modernou IKT	2017-2018	20 000,-	20 000,-	20 000,-				
Strategická prioritná rozvojová oblasť č. 2 – Opatrenie 1.1: Budovanie a rozvoj občianskej infraštruktúry	2/10 Rekonštrukcia obecného úradu a zriadenie komunitného centra	1220 - Budovy pre administratívu	Zrekonštruovaná budova obecného úradu Novovytvorené komunitné centrum	2015-2018	700 000,-	700 000,-	105 000,-	595 000,-			
Strategická prioritná rozvojová oblasť č. 2 – Opatrenie 2.1: Rozvoj sociálnych služieb	2/11 Zriadenie denného centra pre dôchodcov	1274 - Ostatné budovy, i.n.	Denné centrum pre dôchodcov	2016-2018	25 000,-	25 000,-	25 000,-				

Strategická prioritná rozvojová oblasť č. 2 – Opatrenie 1.1: Budovanie a rozvoj občianskej infraštruktúry	2/12 Rozširovanie bezpečnostného kamerového systému v obci Zemné	2420 - Ostatné inžinierske stavby, i.n.	Rozšírený bezpečnostný kamerový systém	2015-2016	25 000,-	25 000,-	25 000,-				
Strategická prioritná rozvojová oblasť č. 4 - Opatrenie 1.1: Rozvoj možností nájomného bývania	4/1 Program pre zabezpečenie bytov pre mladé rodiny	1130 - Ostatné budovy na bývanie	Zrekonštruované rodinné domy na prenájom	2016-2020	400 000,-	400 000,-	400 000,-				
III. Environmentálna politika											
Strategická prioritná rozvojová oblasť č. 5 - Opatrenie 1.3: Riešenie problémov odpadového hospodárstva	5/1 Rekultivácia skládky TKO-Zemné	1252 - Nádrže, silá a sklady	Zrekultivovaná skládka tuhého komunálneho odpadu	2016-2020	400 000,-	400 000,-	60 000,-	340 000,-			
Strategická prioritná rozvojová oblasť č. 5 - Opatrenie 1.1: Zlepšenie stavu verejnej kanalizácie	5/2 Rozšírenie verejnej kanalizácie v obci Zemné	2223 - Miestne kanalizácie	Rozšírená verejná kanalizácia	2016-2020	2 000 000,-	2 000 000,-	300 000,-	1 700 000,-			
Strategická prioritná rozvojová oblasť č. 5 - Opatrenie 1.3: Riešenie problémov odpadového hospodárstva	5/3 Zlepšenie podmienok separovaného zberu odpadu		Nové kontajnery na separovaný odpad rozmiestnené v obci	2016-2018	20 000,-	20 000,-	20 000,-				

Strategická prioritná rozvojová oblasť č. 5 - Opatrenie 1.4: Zatraktívnenie vzhľadu obce revitalizáciou verejných priestranstiev a verejnej zelene	5/4 Rekonštrukcia parku pred kostolom	2420 - Ostatné inžinierske stavby, i.n.	Zrekonštruovaný park	2016	10 000,-	10 000,-	10 000,-			
Strategická prioritná rozvojová oblasť č. 5 - Opatrenie 1.5: Zlepšenie protipovodňovej ochrany obce	5/5 Protipovodňové úpravy v obci Zemné	2420 - Ostatné inžinierske stavby, i.n.	Zrekonštruovaný systém odvodňovacích kanálov v intraviláne	2016-2018	1 200 000,-	1 200 000,-	60 000,-	1 140 000,-		
Strategická prioritná rozvojová oblasť č. 5 - Opatrenie 1.4: Zatraktívnenie vzhľadu obce revitalizáciou verejných priestranstiev a verejnej zelene	5/6 Revitalizácia okolia ČOV – bariérová vegetácia	2420 - Ostatné inžinierske stavby, i.n.	Revitalizované okolie ČOV – bariérová vegetácia	2016-2018	10 000,-	10 000,-	10 000,-			
Strategická prioritná rozvojová oblasť č. 5 - Opatrenie 1.4: Zatraktívnenie vzhľadu obce revitalizáciou verejných priestranstiev a verejnej zelene	5/7 Rozšírenie verejnej zelene v obci Zemné	2420 - Ostatné inžinierske stavby, i.n.	Rozšírená verejná zeleň Vysadené stromy	2016-2020	10 000,-	10 000,-	10 000,-			
Strategická prioritná rozvojová oblasť č. 5 - Opatrenie 1.2: Využívanie alternatívnych a obnoviteľných zdrojov energie	5/8 Využívanie solárnej energie pri verejných budovách obce Zemné	2302 - Stavby energetických zariadení	Rozmiestnené slnečné kolektory a fotovoltaické panely na verejných budovách obce	2016-2020	100 000,-	100 000,-	15 000,-	85 000,-		
Celkom					9 308 000,-	9 308 000,-	1 813 950,-	7 494 050,-		

Záver

Dokument PHSR obce Zemné je rozvojový dokument obce – vyjadruje víziu rozvoja obce založenú na výsledkoch strategického plánovania.

PHSR obce Zemné je strednodobý programovací dokument s časovým horizontom 5 rokov. Tento programovací dokument bol spracovaný ako podporný dokument pre stanovenie prioritných rozvojových oblastí, strategických cieľov, priorít, opatrení a aktivít rozvoja obce Zemné.

Z hľadiska štruktúry PHSR obce Zemné je rozčlenený na 5 časti:

- v prvej časti je podrobne analyzovaný reálny stav jednotlivých oblastí územia obce Zemné,
- druhá časť je strategická, ktorá obsahuje stratégiu rozvoja obce pri zohľadnení jeho vnútorných špecifik a určí hlavné ciele a priority rozvoja obce pri rešpektovaní princípov regionálnej politiky v záujme dosiahnutia vyváženého udržateľného rozvoja územia,
- tretia časť je programová časť, ktorá obsahuje strategické prioritné rozvojové oblasti obce, definovanie strategických cieľov pri jednotlivých prioritných oblastiach, priority, zoznam opatrení a aktivít na zabezpečenie realizácie programu rozvoja obce,
- štvrtá časť programového dokumentu je realizačná časť, ktorá je zameraná na popis postupov inštitucionálneho a organizačného zabezpečenia realizácie programu rozvoja obce; táto časť obsahuje aj akčný plán rozvoja obce Zemné na obdobie 2015-2020,
- posledná časť je finančná časť, ktorá obsahuje finančné zabezpečenie jednotlivých opatrení a aktivít programu rozvoja obce.

Vykonateľnosť jednotlivých opatrení a tým dosiahnutie stanovených cieľov bude závisieť od mnohých faktorov. Najkritickejším prvkom je finančná náročnosť jednotlivých priorít. Taktiež dôležitým faktorom sú komplikované vlastnícke vzťahy.

Schválený PHSR obce Zemné je otvorený dokument, ktorý sa môže dopĺňať o nové priority, opatrenia a aktivity, resp. môžu sa niektoré opatrenia a aktivity rušiť. PHSR obce Zemné schvaľuje Obecné zastupiteľstvo v Zemnom. Monitorovanie a hodnotenie PHSR obce Zemné realizuje Obecné zastupiteľstvo v Zemnom.

Príloha č. 1: Zoznam členov riadiaceho tímu, pracovných skupín a partnerov zapojených do spracovania PHSR

Zoznam členov Riadiaceho tímu

Ing. János Bób – starosta obce Zemné
Ildikó Országhová – zástupca starostu
Helena Kocsisová – poslanec - predseda finančnej a sociálnej komisie
Mária Kocsisová – hlavná kontrolórka
Ing. Beatrica Dömeová – pracovníčka OcÚ

Zoznam členov pracovných skupín a partnerov zapojených do spracovania PHSR

Prioritná oblasť - Hospodárska:

Helena Kocsisová – poslanec - predseda finančnej a sociálnej komisie
Katarína Bombiczová – pracovníčka OcÚ
Ing. Mária Bóbová – pracovníčka OcÚ
Ing. Ingrida Madarászová – členka komisie finančnej a sociálnej
Dionýz Csákvári – člen komisie finančnej a sociálnej
Mária Tóthová – členka komisie finančnej a sociálnej
Edita Szalaiová – pracovníčka OcÚ

Prioritná oblasť - Sociálna:

Beatrica Dömeová – pracovníčka OcÚ
Roman Bombicz – poslanec, predseda komisie kultúry, mládeže, náboženstva, športu a médií
JUDr. Peter Balogh – poslanec
Patrik Farkas – poslanec
Anita Kutaková – pracovníčka OcÚ
Eva Ďuricová – pracovníčka OcÚ
Monika Václavková – poslanec
Mgr. Erika Nagyová – pracovníčka OcÚ
Éva Kantár – člen komisie kultúry, mládeže, náboženstva, športu a médií
Ladislav Kubiček – člen komisie kultúry, mládeže, náboženstva, športu a médií
Noémi Litavec – člen komisie kultúry, mládeže, náboženstva, športu a médií
Emília Bodóová – člen komisie kultúry, mládeže, náboženstva, športu a médií
Mgr. Anikó Illésová – člen komisie kultúry, mládeže, náboženstva, športu a médií

Prioritná oblasť - Environmentálna:

Ildikó Országhová - zástupca starostu
Tomáš Kocsis – poslanec – predseda komisie pre verejný poriadok
Ing. Mikuláš Balogh – poslanec
Ing. Ľudovít Nagy – poslanec
Miroslav Hegedűs – náčelník obecnej polície
Mgr. Tímea Borková – pracovníčka OcÚ
Nagy Milan Tamás – člen komisie ŽP, územného plánovania a cestovného ruchu
Zoltán Gógh – člen komisie ŽP, územného plánovania a cestovného ruchu
Július Balogh – člen komisie ŽP, územného plánovania a cestovného ruchu
Ing. Kitty Országhová – člen komisie ŽP, územného plánovania a cestovného ruchu
Pavol Hovorka – člen komisie verejného poriadku
Viktor Kutrucz – člen komisie verejného poriadku
Ing. Branislav Illés – člen komisie verejného poriadku

Ing. Tibor Tóth – člen komisie verejného poriadku
Jozef Illés – predseda poľnohospodárskeho družstva

Príloha č. 2: Zoznam informačných zdrojov použitých v PHSR

Územný plán obce Zemné, 2013

Národná stratégia regionálneho rozvoja SR (schválený uznesením Vlády SR č. 222 zo 14. mája 2014)

Partnerská dohoda Slovenskej republiky na roky 2014-2020

Program rozvoja vidieka SR na programovacie obdobie 2014 – 2020

Integrovaný regionálny operačný program na obdobie 2014-2020

OP Ľudské zdroje na obdobie 2014-2020 (OP ĽZ)

OP Kvalita životného prostredia na obdobie 2014-2020 (OP KŽP)

OP Integrovaná infraštruktúra na obdobie 2014-2020 (OP II)

OP Výskum a inovácie na obdobie 2014-2020 (OP VaI)

OP Efektívna verejná správa na obdobie 2014-2020 (OP EVS)

Koncepcia územného rozvoja Slovenska 2001 (KURS 2001)

Program hospodárskeho a sociálneho rozvoja Nitrianskeho samosprávneho kraja na roky 2012-2018

Územný plán Nitrianskeho samosprávneho kraja

Regionálna inovačná stratégia Nitrianskeho samosprávneho kraja na roky 2014-2020

Zákon č. 539/2008 Z. z. o podpore regionálneho rozvoja

Regionálna integrovaná územná stratégia Nitrianskeho kraja na roky 2014 - 2020

Metodika na vypracovanie PHSR obce/obcí/VUC (v zmysle novely zákona o podpore regionálneho rozvoja schválenej vládou SR 18. júna 2014) verzia k 31. júlu 2014

www.statistics.sk

www.upsvar.sk

<http://www1.enviroportal.sk/index.php>

<http://www.sopsr.sk/web/>

<http://zemne.sk/>

<http://www.szimoicserkesz.sk/index1.php>

Príloha č. 3: Zoznam skratiek použitých v PHSR

PHSR – program hospodárskeho a sociálneho rozvoja

OP – operačný program

SR – Slovenská republika

EÚ – Európska únia

CR – cestovný ruch

VÚC – vyšší územný celok

NFP – nenávratný finančný príspevok

VO – verejné obstarávanie

Príloha č. 4: Akčný plán na daný rozpočtový rok s výhľadom na 2 roky

Projektový zámer - strategická prioritná rozvojová oblasť / poradie - 1/1

Základné údaje o projektovom zámere č. 1

Názov projektu	Aktivizovanie možností vidieckej turistiky - vybudovanie rekreačnej zóny						
Garant	Obec Zemné						
Kontaktná osoba garanta	Ing. János Bób						
Partneri garanta (spolupráca s ...)							
Začatie a ukončenie projektu (od -do)	2017-2019						
Stav projektu pred realizáciou	Absencia vybudovanej rekreačnej zóny na brehu rieky Váh						
Cieľ projektu	Vybudovanie rekreačnej zóny na brehu rieky Váh zabezpečujúcej kvalitné podmienky na rekreáciu. Rozmiestnenie informačných tabúľ a sociálnych miestností, rozmiestnenie altánkov, úprava terénu, odstránenie nánosov.						
Výstupy	Rekreačná zóna pri Váhu poskytujúca atraktívne podmienky na relax a oddych						
Užívatelia	Obyvatelia, návštevníci obce, turisti						
Indikátory monitoringu	Rast atraktivity obce, rozloha rekreačnej zóny v m ² , počet návštevníkov rekreačnej zóny						
Zmluvné podmienky	VO - výber dodávateľa						
Riziká	Neschválenie NFP, výber dodávateľa cez VO						
Poznámky	V štádiu úvah Realizácia je závislá od získania finančných prostriedkov						
Realizácia projektu							
Fáza/míľnik	Súčinnosť iného odboru alebo subjektu					Termín	
Vybudovanie rekreačnej zóny na brehu rieky Váh						2017-2019	
Financovanie projektu							
Druh výdavku	Termín	Náklady spolu (EUR)	z toho verejný zdroj				z toho súkromné zdroje
			EÚ	SR	VÚC	obec	
Vybudovanie rekreačnej zóny na brehu rieky Váh	2017-2019	100 000,-	85 000,-	10 000,-		5 000,-	
Spolu		100 000,-	85 000,-	10 000,-		5 000,-	

Projektový zámer - strategická prioritná rozvojová oblasť / poradie - 1/2

Základné údaje o projektovom zámere č. 2

Názov projektu	Vybudovanie trhoviska miestnych produktov
Garant	Obec Zemné
Kontaktná osoba garanta	Ing. János Bób
Partneri garanta (spolupráca s ...)	
Začatie a ukončenie projektu (od -do)	2017-2019
Stav projektu pred realizáciou	Absencia krytého trhoviska miestnych produktov
Cieľ projektu	Cieľom projektu je oživenie tradičných remesiel a následne zlepšenie socioekonomických podmienok života v obci vytvorením možností predaja miestnych produktov (nepriamo vytváranie nových pracovných miest). Trhovisko bude vytvorené v budove (ktorú plánuje obec získať nákupom a následne plánuje zrekonštruovať), t.j. predaj miestnych produktov bude zabezpečený počas celého roka.
Výstupy	Novovytvorené obecné trhovisko
Užívatelia	Obyvatelia, návštevníci obce
Indikátory monitoringu	Počet predajcov na novom trhovisku, počet vytvorených pracovných miest, rast zamestnanosti, rast príjmov miestneho obyvateľstva
Zmluvné podmienky	VO - výber dodávateľa
Riziká	Neschválenie NFP, výber dodávateľa cez VO
Poznámky	V štádiu úvah Realizácia je závislá od získania finančných prostriedkov

Realizácia projektu

Fáza/míľnik	Súčinnosť iného odboru alebo subjektu	Termín
Vybudovanie trhoviska miestnych produktov		2017-2019

Financovanie projektu

Druh výdavku	Termín	Náklady spolu (EUR)	z toho verejné zdroje				z toho súkromné zdroje
			EÚ	SR	VÚC	obec	
Vybudovanie trhoviska miestnych produktov	2017-2019	120 000,-	102 000,-	12 000,-		6 000,-	
Spolu		120 000,-	102 000,-	12 000,-		6 000,-	

Projektový zámer - strategická prioritná rozvojová oblasť / poradie - 1/3

Základné údaje o projektovom zámere č. 3

Názov projektu	Rozšírenie ubytovacích kapacít v priestoroch Domu Károlyi
Garant	Obec Zemné
Kontaktná osoba garanta	Ing. János Bób
Partneri garanta (spolupráca s ...)	
Začatie a ukončenie projektu (od -do)	2016-2020
Stav projektu pred realizáciou	Nedostatok ubytovacích služieb v obci
Cieľ projektu	Vybudovať ubytovacie kapacity pre 20 osôb (10 izieb) v existujúcom strešnom priestore Domu Károlyi
Výstupy	Novovytvorené ubytovacie služby: 10 izieb – kapacita 20 osôb
Užívatelia	Návštevníci obce, turisti
Indikátory monitoringu	Počet ubytovaných hostí Rast atraktivity obce – rast návštevnosti obce
Zmluvné podmienky	VO - výber dodávateľa
Riziká	Neschválenie NFP, výber dodávateľa cez VO
Poznámky	V štádiu úvah Realizácia je závislá od získania finančných prostriedkov

Realizácia projektu

Fáza/míľnik	Súčinnosť iného odboru alebo subjektu	Termín
Rozšírenie ubytovacích kapacít v priestoroch Domu Károlyi		2016-2020

Financovanie projektu

Druh výdavku	Termín	Náklady spolu (EUR)	z toho verejné zdroje				z toho súkromné zdroje
			EÚ	SR	VÚC	obec	
Rozšírenie ubytovacích kapacít v priestoroch Domu Károlyi	2016-2020	100 000,-	85 000,-	10 000,-		5 000,-	
Spolu		100 000,-	85 000,-	10 000,-		5 000,-	

Projektový zámer - strategická prioritná rozvojová oblasť / poradie - 1/4

Základné údaje o projektovom zámere č. 4

Názov projektu	Inkluzívne zamestnávanie sociálne slabších občanov obce Zemné
Garant	Obec Zemné
Kontaktná osoba garanta	Ing. János Bób
Partneri garanta (spolupráca s ...)	UPSVAR Nové Zámky
Začatie a ukončenie projektu (od -do)	2016-2020
Stav projektu pred realizáciou	Vysoká nezamestnanosť sociálne slabších občanov
Cieľ projektu	Umožnenie získania kvalifikácie v jednoduchých remeselníckych odboroch (kováč, zámočník, debnár, murár, tesár) pre sociálne slabších občanov. Zvýšenie zamestnanosti v obci.
Výstupy	20 nových odborníkov – rekvafikovaných sociálne slabších občanov
Užívatelia	Sociálne slabší ľudia obce
Indikátory monitoringu	Počet rekvafikovaných sociálne slabších občanov Rast zamestnanosti Zníženie miery nezamestnanosti
Zmluvné podmienky	VO - výber dodávateľa
Riziká	Neschválenie NFP, výber dodávateľa cez VO
Poznámky	V štádiu úvah Realizácia je závislá od získania finančných prostriedkov

Realizácia projektu

Fáza/míľnik	Súčinnosť iného odboru alebo subjektu	Termín
Rekvafikovaných sociálne slabších občanov		2016-2020

Financovanie projektu

Druh výdavku	Termín	Náklady spolu (EUR)	z toho verejné zdroje				z toho súkromné zdroje
			EÚ	SR	VÚC	obec	
Rekvafikovaných sociálne slabších občanov	2016-2020	5 000,-		5 000,-			
Spolu		5 000,-		5 000,-			

Projektový zámer - strategická prioritná rozvojová oblasť / poradie - 1/5

Základné údaje o projektovom zámere č. 5

Názov projektu	Vytvorenie obecného záhradníctva
Garant	Obec Zemné
Kontaktná osoba garanta	Ing. János Bób
Partneri garanta (spolupráca s ...)	
Začatie a ukončenie projektu (od -do)	2016-2020
Stav projektu pred realizáciou	Absencia obecného záhradníctva
Cieľ projektu	Cieľom projektu je vytvorenie obecného záhradníctva ktoré potom zabezpečuje rastliny pre obec, sadové a parkové úpravy verejnej zelene. Starostlivosť o obecnú verejnú zeleň spočíva: v kosení a vyhrabávaní trávnikov od trávy a lístia; okopávanie a odburiňovanie kvetov, kríkov, stromov; orez kríkov; orez a výrub stromov; výsadba kvetov, kríkov, stromov a následná starostlivosť o ne; závlaha zelene
Výstupy	Obecné záhradníctvo zabezpečujúce 4-5 pracovných miest
Užívatelia	Obyvatelia obce
Indikátory monitoringu	Počet vytvorených pracovných miest s verejnoprospešnou funkciou Zlepšenie starostlivosti o verejnej zelene Zvýšenie atraktivity obce
Zmluvné podmienky	VO - výber dodávateľa
Riziká	výber dodávateľa cez VO
Poznámky	V štádiu úvah Budeme realizovať aj bez prípadnej dotácie

Realizácia projektu

Fáza/míľnik	Súčinnosť iného odboru alebo subjektu	Termín
Vytvorenie obecného záhradníctva		2016-2020

Financovanie projektu

Druh výdavku	Termín	Náklady spolu (EUR)	z toho verejný zdroj				z toho súkromný zdroj
			EÚ	SR	VÚC	obec	
Vytvorenie obecného záhradníctva	2016-2020	20 000,-				20 000,-	
Spolu		20 000,-				20 000,-	

Projektový zámer - strategická prioritná rozvojová oblasť / poradie - 2/2

Základné údaje o projektovom zámere č. 7

Názov projektu	Obnova budovy športovej strelnice a jej okolia
Garant	Obec Zemné
Kontaktná osoba garanta	Ing. János Bób
Partneri garanta (spolupráca s ...)	Poľovnícky zväz Zemné
Začatie a ukončenie projektu (od -do)	2016-2017
Stav projektu pred realizáciou	Budova v zlom technickom stave, nedostatok parkovacích miest pre motorové vozidlá
Cieľ projektu	Rozšírenie parkoviska pri budove, výmena strechy, výmena okien, zateplenie budovy.
Výstupy	Zrekonštruovaná budova strelnice a rozšírené parkovisko pri budove
Užívatelia	Poľovníci, návštevníci športovej strelnice
Indikátory monitoringu	Zníženie prevádzkových nákladov športovej strelnice, zvýšenie atraktivity športovej strelnice
Zmluvné podmienky	VO - výber dodávateľa
Riziká	Neschválenie NFP, výber dodávateľa cez VO
Poznámky	Zámer je pokračovaním už realizovaného projektu Realizácia je závislá od získania finančných prostriedkov

Realizácia projektu

Fáza/míľnik	Súčinnosť iného odboru alebo subjektu	Termín
Obnova budovy športovej strelnice a jej okolia		2016-2017

Financovanie projektu

Druh výdavku	Termín	Náklady spolu (EUR)	z toho verejný zdroj				z toho súkromný zdroj
			EÚ	SR	VÚC	obec	
Obnova budovy športovej strelnice a jej okolia	2016-2017	10 000,-	8 500,-	1 000,-		500,-	
Spolu		10 000,-	8 500,-	1 000,-		500,-	

Projektový zámer - strategická prioritná rozvojová oblasť / poradie - 2/3

Základné údaje o projektovom zámere č. 8

Názov projektu	Výstavba multifunkčného športového ihriska v areáli ZŠ
Garant	Obec Zemné
Kontaktná osoba garanta	Ing. János Bób
Partneri garanta (spolupráca s ...)	
Začatie a ukončenie projektu (od -do)	2017-2018
Stav projektu pred realizáciou	Nedostatok kvalitných športových ihrísk v obci
Cieľ projektu	Športovanie prispieva k rozvoju osobnosti, rozvíja fyzické a duševné zdravie a charakter človeka. Cieľom projektu je výstavbou viacúčelového športového ihriska zabezpečiť priestor pre marginalizované skupiny na aktívne využitie voľného času, zlepšiť podmienky na aktívny oddych a relax v obci. Zabezpečenie kvalitného osvetlenia viacúčelového ihriska. Vybudovaný areál bude miestom stretávania sa miestnej komunity – rodín s deťmi, miestom pre bezpečný a zdravý vývoj detí.
Výstupy	Novovybudované viacúčelové ihrisko: futbalové ihrisko s umelou trávou, basketbalové ihrisko, klzisko
Užívatelia	Obyvatelia obce, marginalizované skupiny obyvateľstva
Indikátory monitoringu	Zlepšenie životných podmienok občanov patriacich medzi marginalizované skupiny Plocha realizovaného ihriska v m ² , počet funkcií ihriska Pravidelná fyzická aktivita je spojená s okamžitým aj dlhodobým prínosom pre zdravie detí (psychická pohoda, lepšia kontrola hmotnosti a menšia pravdepodobnosť vzniku nadváhy, nižší tlak, zlepšená srdcovo-cievna činnosť a činnosť dýchacieho aparátu
Zmluvné podmienky	VO - výber dodávateľa
Riziká	Neschválenie NFP, výber dodávateľa cez VO
Poznámky	V štádiu úvah Realizácia je závislá od získania finančných prostriedkov

Realizácia projektu

Fáza/míľnik	Súčinnosť iného odboru alebo subjektu	Termín
Výstavba multifunkčného športového ihriska v areáli ZŠ		2017-2018

Financovanie projektu

Druh výdavku	Termín	Náklady spolu (EUR)	z toho verejné zdroje				z toho súkromné zdroje
			EÚ	SR	VÚC	obec	
Výstavba multifunkčného športového ihriska v areáli ZŠ	2017-2018	50 000,-	42 500,-	5 000,-		2 500,-	
Spolu		50 000,-	42 500,-	5 000,-		2 500,-	

Projektový zámer - strategická prioritná rozvojová oblasť / poradie - 2/4

Základné údaje o projektovom zámere č. 9

Názov projektu	Obstaranie a rekonštrukcia dvoch vidieckych domov
Garant	Obec Zemné
Kontaktná osoba garanta	Ing. János Bób
Partneri garanta (spolupráca s ...)	
Začatie a ukončenie projektu (od -do)	2016
Stav projektu pred realizáciou	Potreba rozšírenia areálu pri Dome Károlyi Vzácná ľudová architektúra obce
Cieľ projektu	Rozšírenie muzeálneho areálu pri Dome Károlyi. Vidiecke domy budú slúžiť ako pamätníky tradičnej ľudovej architektúry.
Výstupy	2 vidiecke domy vo vlastníctve obce
Užívatelia	Obyvatelia, návštevníci obce
Indikátory monitoringu	Počet obstaraných a zrekonštruovaných vidieckych domov Rast návštevnosti obce
Zmluvné podmienky	VO - výber dodávateľa
Riziká	Neschválenie NFP, výber dodávateľa cez VO
Poznámky	Zámer je pokračovaním už realizovaného projektu Realizácia je závislá od získania finančných prostriedkov

Realizácia projektu

Fáza/míľnik	Súčinnosť iného odboru alebo subjektu	Termín
Obstaranie a rekonštrukcia dvoch vidieckych domov		2016

Financovanie projektu

Druh výdavku	Termín	Náklady spolu (EUR)	z toho verejné zdroje				z toho súkromné zdroje
			EÚ	SR	VÚC	obec	
Obstaranie a rekonštrukcia dvoch vidieckych domov	2016	400 000,-	300 000,-	40 000,-		60 000,-	
Spolu		400 000,-	300 000,-	40 000,-		60 000,-	

Projektový zámer - strategická prioritná rozvojová oblasť / poradie - 2/5

Základné údaje o projektovom zámere č. 10

Názov projektu	Strekove dni						
Garant	Obec Zemné						
Kontaktná osoba garanta	Ing. János Bób						
Partneri garanta (spolupráca s ...)							
Začatie a ukončenie projektu (od -do)	2016-2020						
Stav projektu pred realizáciou	Festival <i>Strekove dni</i> má už dobré meno doma aj v zahraničí. Festival patrí medzi najvýznamnejšie kultúrne podujatia Podunajska. V roku 2015 sa konal už 4. ročník festivalu <i>Strekove dni</i> .						
Cieľ projektu	Cieľom projektu je organizovaním kultúrno-spoločenského podujatia <i>Strekove dni</i> každý rok udržať ľudové tradície v miestnej komunite. Kultúrny a hudobný festival <i>Strekove dni</i> bude mať aj gastronomické prvky. Na festivale majú možnosť účinkovať aj mladí, nadaní umelci popri profesionálnych umelcoch. Hostami festivalov budú aj poprední zahraniční umelci.						
Výstupy	Každoročne organizovaný festival <i>Strekove dni</i> 5 x Festival <i>Strekove dni</i>						
Užívatelia	Obyvatelia, návštevníci obce						
Indikátory monitoringu	Zvýšená úroveň kultúrno-spoločenských podujatí v obci, počet koncertov a výstav, počet gastro súťaží, počet kultúrnych programov na festivale Rast atraktivity a návštevnosti obce Rozvoj kultúrnych hodnôt a prezentácia širokej palety kultúrneho života obce i regiónu						
Zmluvné podmienky	VO - výber dodávateľa						
Riziká	Neschválenie NFP, výber dodávateľa cez VO						
Poznámky	Zámer je pokračovaním už realizovaného projektu Budeme realizovať aj bez prípadnej dotácie						
Realizácia projektu							
Fáza/míľnik	Súčinnosť iného odboru alebo subjektu				Termín		
Festival <i>Strekove dni</i>					2016-2020		
Financovanie projektu							
Druh výdavku	Termín	Náklady spolu (EUR)	z toho verejné zdroje				z toho súkromné zdroje
			EÚ	SR	VÚC	obec	
Festival <i>Strekove dni</i>	2016-2020	150 000,-	110 000,-	15 000,-		25 000,-	
Spolu		150 000,-	110 000,-	15 000,-		25 000,-	

Projektový zámer - strategická prioritná rozvojová oblasť / poradie - 2/6

Základné údaje o projektovom zámere č. 11

Názov projektu	Dvor remesiel pri Dome Károlyi
Garant	Obec Zemné
Kontaktná osoba garanta	Ing. János Bób
Partneri garanta (spolupráca s ...)	
Začatie a ukončenie projektu (od -do)	2016-2020
Stav projektu pred realizáciou	Veľká tradícia poľnohospodárstva a remeselníctva v obci Absencia hľadiska pri letnom javisku
Cieľ projektu	Zvýšiť kvalitu poskytovaných muzeálnych služieb v obci. Stála výstava starých tradičných poľnohospodárskych, remeselníckych strojov a zariadení. Vybudovanie hľadiska pri letnom javisku. Úprava terénu, informačná tabuľa, bicyklové stojany, lavičky, odpadové koše.
Výstupy	Stála výstava tradičných poľnohospodárskych, remeselníckych strojov a zariadení. Vybudovanie hľadiska pri letnom javisku
Užívatelia	Obyvatelia, návštevníci obce
Indikátory monitoringu	Počet rozmiestnených pamiatok poľnohospodárstva a remeselníctva; kapacita hľadiska (osôb), zvýšený počet návštevníkov Rast atraktivity obce
Zmluvné podmienky	VO - výber dodávateľa
Riziká	Neschválenie NFP, výber dodávateľa cez VO
Poznámky	V štádiu úvah Budeme realizovať aj bez prípadnej dotácie

Realizácia projektu

Fáza/míľnik	Súčinnosť iného odboru alebo subjektu	Termín
Zriadenie Dvora remesiel pri Dome Károlyi		2016-2020

Financovanie projektu

Druh výdavku	Termín	Náklady spolu (EUR)	z toho verejné zdroje				z toho súkromné zdroje
			EÚ	SR	VÚC	obec	
Zriadenie Dvora remesiel pri Dome Károlyi	2016-2020	100 000,-	85 000,-	10 000,-		5 000,-	
Spolu		100 000,-	85 000,-	10 000,-		5 000,-	

Projektový zámer - strategická prioritná rozvojová oblasť / poradie - 2/7

Základné údaje o projektovom zámere č. 12

Názov projektu	Rekonštrukcia priestorov Galérie
Garant	Obec Zemné
Kontaktná osoba garanta	Ing. János Bób
Partneri garanta (spolupráca s ...)	
Začatie a ukončenie projektu (od -do)	2017-2018
Stav projektu pred realizáciou	Absencia oplotenia Galérie, absencia sociálnych miestností pre návštevníkov Galérie
Cieľ projektu	Cieľom projektu je zlepšiť úroveň kultúrnych služieb zrekonštruovaním priestorov už existujúcej Galérie. Vybudovanie oplotenia Galérie a výstavba sociálnych miestností pre návštevníkov Galérie.
Výstupy	Nové oplotenie Galérie, nové sociálne miestnosti pri Galérii
Užívatelia	Návštevníci Galérie
Indikátory monitoringu	Zvýšenie počtu kultúrno-spoločenských podujatí v obci Zlepšenie podmienok prevádzky Galérie Rast atraktivity obce
Zmluvné podmienky	VO - výber dodávateľa
Riziká	Neschválenie NFP, výber dodávateľa cez VO
Poznámky	V štádiu úvah Budeme realizovať aj bez prípadnej dotácie

Realizácia projektu

Fáza/míľnik	Súčinnosť iného odboru alebo subjektu	Termín
Rekonštrukcia priestorov Galérie		2017-2018

Financovanie projektu

Druh výdavku	Termín	Náklady spolu (EUR)	z toho verejné zdroje				z toho súkromné zdroje
			EÚ	SR	VÚC	obec	
Rekonštrukcia priestorov Galérie	2017-2018	15 000,-	12 750,-	1 500,-		750,-	
Spolu		15 000,-	12 750,-	1 500,-		750,-	

Projektový zámer - strategická prioritná rozvojová oblasť / poradie - 2/9

Základné údaje o projektovom zámere č. 14

Názov projektu	Informatizácia obecnej knižnice
Garant	Obec Zemné
Kontaktná osoba garanta	Ing. János Bób
Partneri garanta (spolupráca s ...)	
Začatie a ukončenie projektu (od -do)	2017-2018
Stav projektu pred realizáciou	Absencia informatizácie obecnej knižnice
Cieľ projektu	Cieľom projektu je zlepšiť podmienky pre uchovávanie a sprístupnenie knižného fondu, modernizácia a doplnenie interiérového vybavenia obecnej knižnice. Obstarané IKT vybavenia s potrebným softwarovým vybavením, čím sa zabezpečí rozšírenie možnosti využívania tohto zariadenia všetkým soc. skupinám, čo prispeje k vytváraniu prostredia rovných príležitostí.
Výstupy	Knižnica vybavená s modernou IKT a poskytujúca moderné knižnično-informačné služby Prístup na internet pre širokú verejnosť, t.j. aj pre nízkopríjmové a znevýhodnené skupiny
Užívatelia	Obyvatelia, návštevníci knižnice
Indikátory monitoringu	Rast kultúrnej úrovne obyvateľov obce, nárast počtu vypožičaných publikácií Počet používateľov nových alebo inovovaných služieb
Zmluvné podmienky	VO - výber dodávateľa
Riziká	Neschválenie NFP, výber dodávateľa cez VO
Poznámky	V štádiu úvah Realizácia je závislá od získania finančných prostriedkov

Realizácia projektu

Fáza/míľnik	Súčinnosť iného odboru alebo subjektu	Termín
Informatizácia obecnej knižnice		2017-2018

Financovanie projektu

Druh výdavku	Termín	Náklady spolu (EUR)	z toho verejné zdroje				z toho súkromné zdroje
			EÚ	SR	VÚC	obec	
Informatizácia obecnej knižnice	2017-2018	20 000,-		19 000,-		1 000,-	
Spolu		20 000,-		19 000,-		1 000,-	

Projektový zámer - strategická prioritná rozvojová oblasť / poradie - 2/10

Základné údaje o projektovom zámere č. 15

Názov projektu	Rekonštrukcia obecného úradu a zriadenie komunitného centra
Garant	Obec Zemné
Kontaktná osoba garanta	Ing. János Bób
Partneri garanta (spolupráca s ...)	
Začatie a ukončenie projektu (od -do)	2015-2018
Stav projektu pred realizáciou	Budova obecného úradu je v zlom technickom stave V obci chýba komunitné centrum
Cieľ projektu	Cieľom projektu je rekonštrukciou budovy obecného úradu zlepšiť priestorové podmienky riadenia rozvoja obce, ďalej zníženie energetickej náročnosti objektu a zároveň zriadiť komunitné centrum pre zlepšenie súdržnosti miestnej komunity, zvyšovanie sociálnych zručností, prevencie a predchádzaniu sociálno-patologických javov, poradenskej činnosti pre potreby komunity a klienta, poskytovanie vzdelávacích a voľno časových aktivít. Znížením energetickej náročnosti objektu dôjde k úspore finančných prostriedkov, ktoré obec bude môcť využiť na iné aktivity zamerané na prínos pre obyvateľov obce. Komplexnou rekonštrukciou, prestavbou a modernizáciou objektu a bezbariérového vstupu do objektu sa z dlhodobého hľadiska dosiahne zvýšenie atraktivity obce a zároveň zlepšenie kvality života obyvateľov obce a regiónu. Premena podkrovia: v nadstavbe vytvoríť zasadačku a kancelárske priestory pre efektívne fungovanie obecného úradu.
Výstupy	Zrekonštruovaná budova obecného úradu a novovytvorené komunitné centrum
Užívatelia	Obyvatelia obce, návštevníci, klienti a pracovníci komunitného centra Klienti a pracovníci obecného úradu
Indikátory monitoringu	Zníženie prevádzkových nákladov obecného úradu, zlepšenie podmienok pre komunitný rozvoj a komunitnú kohéziu v obci Zlepšenie podmienok pre riadenie rozvoja obce – kvalitnejšie pracovné podmienky na OcÚ Počet podujatí v komunitnom centre, počet návštevníkov komunitného centra Zlepšenie medziľudských vzťahov, zlepšenie občianskeho podvedomia
Zmluvné podmienky	VO - výber dodávateľa
Riziká	Neschválenie NFP, výber dodávateľa cez VO
Poznámky	Spracovaná projektová dokumentácia Realizácia je závislá od získania finančných prostriedkov

Realizácia projektu

Fáza/míľnik	Súčinnosť iného odboru alebo subjektu	Termín
Rekonštrukcia obecného úradu a zriadenie komunitného centra		2015-2018

Financovanie projektu

Druh výdavku	Termín	Náklady spolu (EUR)	z toho verejný zdroj				z toho súkromné zdroje
			EÚ	SR	VÚC	obec	
Rekonštrukcia obecného úradu a zriadenie komunitného centra	2015-2018	700 000,-	595 000,-	70 000,-		35 000,-	
Spolu		700 000,-	595 000,-	70 000,-		35 000,-	

Projektový zámer - strategická prioritná rozvojová oblasť / poradie - 2/11

Základné údaje o projektovom zámere č. 16

Názov projektu	Zriadenie denného centra pre dôchodcov
Garant	Obec Zemné
Kontaktná osoba garanta	Ing. János Bób
Partneri garanta (spolupráca s ...)	
Začatie a ukončenie projektu (od -do)	2016-2018
Stav projektu pred realizáciou	Absencia denného centra pre dôchodcov
Cieľ projektu	Cieľom projektu je zriadenie denného centra pre dôchodcov – rozšírenie starostlivosti o dôchodcov. Kapacita 15 osôb.
Výstupy	Novozriadené denné centrum pre dôchodcov
Užívatelia	Dôchodcovia
Indikátory monitoringu	Počet dôchodcov využívajúcich služby denného centra Zvýšenie kvality sociálnych služieb v obci
Zmluvné podmienky	VO - výber dodávateľa
Riziká	Neschválenie NFP, výber dodávateľa cez VO
Poznámky	V štádiu úvah Budeme realizovať aj bez prípadnej dotácie

Realizácia projektu

Fáza/míľnik	Súčinnosť iného odboru alebo subjektu	Termín
Zriadenie denného centra pre dôchodcov		2016-2018

Financovanie projektu

Druh výdavku	Termín	Náklady spolu (EUR)	z toho verejné zdroje				z toho súkromné zdroje
			EÚ	SR	VÚC	obec	
Zriadenie denného centra pre dôchodcov	2016-2018	25 000,-				25 000,-	
Spolu		25 000,-				25 000,-	

Projektový zámer - strategická prioritná rozvojová oblasť / poradie - 2/12

Základné údaje o projektovom zámere č. 17

Názov projektu	Rozširovanie bezpečnostného kamerového systému v obci Zemné
Garant	Obec Zemné
Kontaktná osoba garanta	Ing. János Bób
Partneri garanta (spolupráca s ...)	
Začatie a ukončenie projektu (od -do)	2015-2016
Stav projektu pred realizáciou	Nedostatok bezpečnostných kamier
Cieľ projektu	Hlavným cieľom projektu je zvýšenie prevencie kriminality a zníženie páchania protispoločenskej činnosti v obci formou rozširovania moderného bezpečnostného kamerového systému. Cieľom je aj napomáhať pri odhaľovaní kriminálnej činnosti a dopravných priestupkoch, zvýšiť bezpečie obyvateľov a návštevníkov obce.
Výstupy	Rozšírený bezpečnostný kamerový systém – 10 kamier
Užívatelia	Obyvatelia, návštevníci obce
Indikátory monitoringu	Zvýšenie bezpečnosti v obci Zníženie počtu priestupkov a trestných činov v obci Počet inštalovaných bezpečnostných kamier
Zmluvné podmienky	VO - výber dodávateľa
Riziká	Neschválenie NFP, výber dodávateľa cez VO
Poznámky	Zámer je pokračovaním už realizovaného projektu Realizácia je závislá od získania finančných prostriedkov

Realizácia projektu

Fáza/míľnik	Súčinnosť iného odboru alebo subjektu	Termín
Rozširovanie bezpečnostného kamerového systému		2015-2016

Financovanie projektu

Druh výdavku	Termín	Náklady spolu (EUR)	z toho verejné zdroje				z toho súkromné zdroje
			EÚ	SR	VÚC	obec	
Rozširovanie bezpečnostného kamerového systému	2015-2016	25 000,-		22 500,-		2 500,-	
Spolu		25 000,-		22 500,-		2 500,-	

Projektový zámer - strategická prioritná rozvojová oblasť / poradie - 3/1

Základné údaje o projektovom zámere č. 18

Názov projektu	Obnovenie prístupovej cesty do priemyselnej zóny obce
Garant	Obec Zemné
Kontaktná osoba garanta	Ing. János Bób
Partneri garanta (spolupráca s ...)	
Začatie a ukončenie projektu (od -do)	2016-2020
Stav projektu pred realizáciou	Absencia kvalitnej prístupovej cesty do priemyselnej zóny obce
Cieľ projektu	Cieľom projektu je zabezpečiť kvalitný prístup do priemyselnej zóny obce a tak nepriamo podporiť podnikanie v obci a jej regióne, následne znížiť mieru nezamestnanosti.
Výstupy	Zrekonštruovaná prístupová cesta do priemyselnej zóny
Užívatelia	Obyvatelia obce, návštevníci priemyselnej zóny
Indikátory monitoringu	Výmera (m ²) a dĺžka prístupovej cesty (v m) Počet podnikov v priemyselnej zóne, počet zamestnancov priemyselnej zóny
Zmluvné podmienky	VO - výber dodávateľa
Riziká	Neschválenie NFP, výber dodávateľa cez VO
Poznámky	V štádiu úvah Realizácia je závislá od získania finančných prostriedkov

Realizácia projektu

Fáza/míľnik	Súčinnosť iného odboru alebo subjektu	Termín
Obnovenie prístupovej cesty do priemyselnej zóny obce		2016-2020

Financovanie projektu

Druh výdavku	Termín	Náklady spolu (EUR)	z toho verejné zdroje				z toho súkromné zdroje
			EÚ	SR	VÚC	obec	
Obnovenie prístupovej cesty do priemyselnej zóny obce	2016-2020	20 000,-		18 000,-		2 000,-	
Spolu		20 000,-		18 000,-		2 000,-	

Projektový zámer - strategická prioritná rozvojová oblasť / poradie - 3/2

Základné údaje o projektovom zámere č. 19

Názov projektu	Rozšírenie verejného vodovodu a kanalizácie k priemyselnej zóne a ekodvoru
Garant	Obec Zemné
Kontaktná osoba garanta	Ing. János Bób
Partneri garanta (spolupráca s ...)	
Začatie a ukončenie projektu (od -do)	2017-2020
Stav projektu pred realizáciou	Neúplné pokrytie obce s verejným vodovodom a verejnou kanalizáciou – absencia verejného vodovodu a verejnej kanalizácie pri priem. zóne a ekodvore
Cieľ projektu	Cieľom projektu je zabezpečiť kvalitnú vodu cez verejný vodovod a verejnú kanalizáciu pre súčasných i budúcich užívateľov priemyselného parku a ekodvora.
Výstupy	Vybudovaný verejný vodovod a verejná kanalizácia k priemyselnej zóne a ekodvoru (v dĺžke cca 2,0 km)
Užívatelia	Podnikatelia priemyselného parku, zamestnanci priemyselného parku, zamestnanci ekodvora
Indikátory monitoringu	Rast atraktivity obce pre podnikateľov, rast počtu podnikateľov v obci, zníženie miery nezamestnanosti Zvýšenie miery ochrany životného prostredia Dĺžka vybudovaného verejného vodovodu, dĺžka vybudovanej verejnej kanalizácie Počet napojených subjektov v priemyselnej zóne na verejný vodovod a verejnú kanalizáciu
Zmluvné podmienky	VO - výber dodávateľa
Riziká	Neschválenie NFP, výber dodávateľa cez VO
Poznámky	V štádiu úvah Realizácia je závislá od získania finančných prostriedkov

Realizácia projektu

Fáza/míľnik	Súčinnosť iného odboru alebo subjektu	Termín
Rozšírenie verejného vodovodu a kanalizácie k priemyselnej zóne a ekodvoru		2017-2020

Financovanie projektu

Druh výdavku	Termín	Náklady spolu (EUR)	z toho verejný zdroj				z toho súkromné zdroje
			EÚ	SR	VÚC	obec	
Rozšírenie verejného vodovodu a kanalizácie k priemyselnej zóne a ekodvoru	2017-2020	200 000,-	170 000,-	20 000,-		10 000,-	
Spolu		200 000,-	170 000,-	20 000,-		10 000,-	

Projektový zámer - strategická prioritná rozvojová oblasť / poradie - 3/3

Základné údaje o projektovom zámere č. 20

Názov projektu	Rekonštrukcia miestnych komunikácií
Garant	Obec Zemné
Kontaktná osoba garanta	Ing. János Bób
Partneri garanta (spolupráca s ...)	
Začatie a ukončenie projektu (od -do)	2017-2020
Stav projektu pred realizáciou	Miestne komunikácie v zlom technickom stave
Cieľ projektu	Cieľom projektu je zlepšiť kvalitu miestnych komunikácií a zvýšiť bezpečnosť cestnej dopravy na miestnych pozemných komunikáciách (ul. Dlhá, ul. Krivá, ul. Krajná, ul. Nová, ul. Poštová). Predpokladaná dĺžka miestnych komunikácií určených na rekonštrukciu je okolo cca 2 km.
Výstupy	Zrekonštruované miestne komunikácie v dĺžke cca 2 km
Užívatelia	Obyvatelia, návštevníci obce, podnikatelia - účastníci cestnej premávky
Indikátory monitoringu	Dĺžka zrekonštruovaných miestnych komunikácií Zlepšenie stavu miestnych komunikácií, zlepšené podmienky dopravy na miestnych pozemných komunikáciách Zvýšenie bezpečnosti cestnej premávky
Zmluvné podmienky	VO - výber dodávateľa
Riziká	Neschválenie NFP, výber dodávateľa cez VO
Poznámky	V štádiu úvah Realizácia je závislá od získania finančných prostriedkov

Realizácia projektu

Fáza/míľnik	Súčinnosť iného odboru alebo subjektu	Termín
Rekonštrukcia miestnych komunikácií		2017-2020

Financovanie projektu

Druh výdavku	Termín	Náklady spolu (EUR)	z toho verejné zdroje				z toho súkromné zdroje
			EÚ	SR	VÚC	obec	
Rekonštrukcia miestnych komunikácií	2017-2020	200 000,-	170 000,-	20 000,-		10 000,-	
Spolu		200 000,-	170 000,-	20 000,-		10 000,-	

Projektový zámer - strategická prioritná rozvojová oblasť / poradie - 3/4

Základné údaje o projektovom zámere č. 21

Názov projektu	Vybudovanie cyklotrás zabezpečujúce spojenie obce Zemné s mestom Kolárovo, spojenie obce Zemné s mestom Nové Zámky a spojenie obce Zemné s obcou Palárikovo
Garant	Obec Zemné
Kontaktná osoba garanta	Ing. János Bób
Partneri garanta (spolupráca s ...)	Euroregión Váh – Dunaj – Ipel'
Začatie a ukončenie projektu (od -do)	2016-2020
Stav projektu pred realizáciou	Absencia cyklistických chodníkov do susedných obcí Veľká popularita cyklotransportu
Cieľ projektu	Cieľom projektu je vybudovaním cyklistických chodníkov zvýšiť bezpečnosť cyklistov v obci a jej regióne a prispievať k rozvoju cestovného ruchu cez cykloturistiku. Plánovaná dĺžka budúcej cyklotrasy do mesta Kolárovo je 10 km. Plánovaná dĺžka budúcej cyklotrasy do mesta Nové Zámky je 15 km. Plánovaná dĺžka budúcej cyklotrasy do obce Palárikovo je 10 km.
Výstupy	Novovybudovaný systém cyklistických chodníkov do susedných obcí
Užívatelia	Obyvatelia, návštevníci obce - cyklisti
Indikátory monitoringu	Dĺžka vybudovaných cyklistických chodníkov (v m) Zvýšenie bezpečnosti cyklistov (a cestnej premávky)
Zmluvné podmienky	VO - výber dodávateľa
Riziká	Neschválenie NFP, výber dodávateľa cez VO
Poznámky	Iné – Euroregión Váh – Dunaj – Ipel' podal žiadosť o dotáciu na vypracovanie projektovej dokumentácie na vybudovanie cyklotrás (trasa 1: Kolárovo – Komoča – Zemné - Šaľa, trasa 2: Komoča – Nové Zámky) Realizácia je závislá od získania finančných prostriedkov

Realizácia projektu

Fáza/míľnik	Súčinnosť iného odboru alebo subjektu	Termín
Vybudovanie cyklotrás zabezpečujúce spojenie obce Zemné s mestom Kolárovo, spojenie obce Zemné s mestom Nové Zámky a spojenie obce Zemné s obcou Palárikovo		2016-2020

Financovanie projektu

Druh výdavku	Termín	Náklady spolu (EUR)	z toho verejný zdroj				z toho súkromné zdroje
			EÚ	SR	VÚC	obec	
Vybudovanie cyklotrás: Zemné – Kolárovo, Zemné – Nové Zámky, Zemné - Palárikovo	2016-2020	2 560 000,-	2 176 000,-	256 000,-		128 000,-	
Spolu		2 560 000,-	2 176 000,-	256 000,-		128 000,-	

Projektový zámer - strategická prioritná rozvojová oblasť / poradie - 3/5

Základné údaje o projektovom zámere č. 22

Názov projektu	Vybudovanie cyklistických chodníkov v intraviláne obce Zemné
Garant	Obec Zemné
Kontaktná osoba garanta	Ing. János Bób
Partneri garanta (spolupráca s ...)	
Začatie a ukončenie projektu (od -do)	2016-2020
Stav projektu pred realizáciou	Nedostatok cyklistických chodníkov v obci – veľmi intenzívna cyklo doprava
Cieľ projektu	Cieľom projektu je zabezpečiť bezpečnú cyklo dopravu v obci, zabezpečiť bezpečnú dostupnosť priemyselnej zóny, základných škôl a zdravotného strediska. Plánovaná dĺžka systému cyklistických chodníkov je 3,5 km.
Výstupy	Novovybudovaný systém cyklistických chodníkov v intraviláne obce
Užívatelia	Obyvatelia, návštevníci obce - cyklisti
Indikátory monitoringu	Dĺžka vybudovaných cyklistických chodníkov (v m) Zvýšenie bezpečnosti cyklistov (a cestnej premávky)
Zmluvné podmienky	VO - výber dodávateľa
Riziká	Neschválenie NFP, výber dodávateľa cez VO
Poznámky	V štádiu úvah Realizácia je závislá od získania finančných prostriedkov

Realizácia projektu

Fáza/míľnik	Súčinnosť iného odboru alebo subjektu	Termín
Vybudovanie cyklistických chodníkov v intraviláne obce Zemné		2016-2020

Financovanie projektu

Druh výdavku	Termín	Náklady spolu (EUR)	z toho verejné zdroje				z toho súkromné zdroje
			EÚ	SR	VÚC	obec	
Vybudovanie cyklistických chodníkov v intraviláne obce Zemné	2016-2020	280 000,-	238 000,-	28 000,-		14 000,-	
Spolu		280 000,-	238 000,-	28 000,-		14 000,-	

Projektový zámer - strategická prioritná rozvojová oblasť / poradie - 3/6

Základné údaje o projektovom zámere č. 23

Názov projektu	Oprava chodníkového systému na Hlavnom námestí obce Zemné
Garant	Obec Zemné
Kontaktná osoba garanta	Ing. János Bób
Partneri garanta (spolupráca s ...)	
Začatie a ukončenie projektu (od -do)	2016-2018
Stav projektu pred realizáciou	Chodníkový systém v zlom technickom stave
Cieľ projektu	Cieľom projektu je opravou chodníkového systému vytvoriť kvalitné podmienky pre pešiu dopravu v obci Zemné. Rozloha 2500 m ²
Výstupy	Opravený chodníkový systém na Hlavnom námestí
Užívatelia	Obyvatelia, návštevníci obce
Indikátory monitoringu	Dĺžka opraveného systému chodníkov (v m) Rast atraktivity obce a bezpečnosti pešej dopravy
Zmluvné podmienky	VO - výber dodávateľa
Riziká	Neschválenie NFP, výber dodávateľa cez VO
Poznámky	V štádiu úvah Realizácia je závislá od získania finančných prostriedkov

Realizácia projektu

Fáza/míľnik	Súčinnosť iného odboru alebo subjektu	Termín
Oprava chodníkového systému na Hlavnom námestí obce Zemné		2016-2018

Financovanie projektu

Druh výdavku	Termín	Náklady spolu (EUR)	z toho verejné zdroje				z toho súkromné zdroje
			EÚ	SR	VÚC	obec	
Oprava chodníkového systému na Hlavnom námestí obce Zemné	2016-2018	20 000,-	17 000,-	2 000,-		1 000,-	
Spolu		20 000,-	17 000,-	2 000,-		1 000,-	

Projektový zámer - strategická prioritná rozvojová oblasť / poradie - 3/7

Základné údaje o projektovom zámere č. 24

Názov projektu	Vybudovanie verejného móla na rieke Váh
Garant	Obec Zemné
Kontaktná osoba garanta	Ing. János Bób
Partneri garanta (spolupráca s ...)	
Začatie a ukončenie projektu (od -do)	2016-2017
Stav projektu pred realizáciou	Absencia verejného móla na rieke Váh Kvalitné prírodné predpoklady pre rozvoj vodnej turistiky
Cieľ projektu	Cieľom projektu je vybudovaním móla vytvoriť nové možnosti pre rozvoja vodnej turistiky v obci.
Výstupy	Novovybudované prístavné mólo
Užívatelia	Obyvatelia, návštevníci obce, športovci, turisti
Indikátory monitoringu	Nárast počtu návštevníkov obce, nárast možností využitia voľného času pre obyvateľov obce
Zmluvné podmienky	VO - výber dodávateľa
Riziká	Neschválenie NFP, výber dodávateľa cez VO
Poznámky	V štádiu úvah Realizácia je závislá od získania finančných prostriedkov

Realizácia projektu

Fáza/míľnik	Súčinnosť iného odboru alebo subjektu	Termín
Vybudovanie verejného móla na rieke Váh		2016-2017

Financovanie projektu

Druh výdavku	Termín	Náklady spolu (EUR)	z toho verejné zdroje				z toho súkromné zdroje
			EÚ	SR	VÚC	obec	
Vybudovanie verejného móla na rieke Váh	2016-2017	10 000,-	8 500,-	1 000,-		500,-	
Spolu		10 000,-	8 500,-	1 000,-		500,-	

Projektový zámer - strategická prioritná rozvojová oblasť / poradie - 4/1

Základné údaje o projektovom zámere č. 25

Názov projektu	Program pre zabezpečenie bytov pre mladé rodiny
Garant	Obec Zemné
Kontaktná osoba garanta	Ing. János Bób
Partneri garanta (spolupráca s ...)	
Začatie a ukončenie projektu (od -do)	2016-2020
Stav projektu pred realizáciou	Ťažká dostupnosť vhodného bývania pre mladé rodiny Odchod mladých rodín z obce
Cieľ projektu	Cieľom projektu je nákup 10 rodinných domov v obci, ich rekonštrukcia a následne ich prenájom pre mladé rodiny - zlepšiť možnosti nájomného bývania v obci, zvýšiť atraktivitu obce hlavne pre mladé rodiny, ako aj vytvoriť priestor na kvalitné bývanie pre mladé rodiny.
Výstupy	10 zrekonštruovaných rodinných domov na prenájom pre mladé rodiny
Užívatelia	Obyvatelia obce, mladé rodiny
Indikátory monitoringu	Rast atraktivity obce pre bývanie, zlepšenie podmienok bývania v obci, zlepšenie vekovej štruktúry obyvateľstva z dôvodu zotrvania mladých rodín v obci Rast kvality bytového fondu
Zmluvné podmienky	VO - výber dodávateľa
Riziká	výber dodávateľa cez VO
Poznámky	V štádiu úvah Budeme realizovať aj bez prípadnej dotácie

Realizácia projektu

Fáza/míľnik	Súčinnosť iného odboru alebo subjektu	Termín
Obstaranie, rekonštrukcia a prenájom 10 rodinných domov pre mladé rodiny		2016-2020

Financovanie projektu

Druh výdavku	Termín	Náklady spolu (EUR)	z toho verejné zdroje				z toho súkromné zdroje
			EÚ	SR	VÚC	obec	
Obstaranie, rekonštrukcia a prenájom 10 rodinných domov pre mladé rodiny	2016-2020	400 000,-				400 000,-	
Spolu		400 000,-				400 000,-	

Projektový zámer - strategická prioritná rozvojová oblasť / poradie - 5/1

Základné údaje o projektovom zámere č. 26

Názov projektu	Rekultivácia skládky TKO-Zemné
Garant	Obec Zemné
Kontaktná osoba garanta	Ing. János Bób
Partneri garanta (spolupráca s ...)	
Začatie a ukončenie projektu (od -do)	2016-2020
Stav projektu pred realizáciou	Existencia environmentálnej záťaže v obci - TKO-Zemné
Cieľ projektu	Cieľom projektu je projektu je rekultiváciou TKO-Zemné zlepšiť kvalitu životného prostredia v obci i jej mikropriestore.
Výstupy	Zrekultivovaná skládka tuhého komunálneho odpadu
Užívatelia	Obyvatelia, návštevníci obce
Indikátory monitoringu	Odstránená environmentálna záťaž Zvýšená kvalita životného prostredia Výmera revitalizovaného územia v m ²
Zmluvné podmienky	VO - výber dodávateľa
Riziká	Neschválenie NFP, výber dodávateľa cez VO
Poznámky	Iné – existuje spracovaná štúdia z roku 1993, avšak je potrebné prepracovať Realizácia je závislá od získania finančných prostriedkov

Realizácia projektu

Fáza/míľnik	Súčinnosť iného odboru alebo subjektu	Termín
Rekultivácia skládky TKO-Zemné		2016-2020

Financovanie projektu

Druh výdavku	Termín	Náklady spolu (EUR)	z toho verejné zdroje				z toho súkromné zdroje
			EÚ	SR	VÚC	obec	
Rekultivácia skládky TKO-Zemné	2016-2020	400 000,-	340 000,-	40 000,-		20 000,-	
Spolu		400 000,-	340 000,-	40 000,-		20 000,-	

Projektový zámer - strategická prioritná rozvojová oblasť / poradie - 5/2

Základné údaje o projektovom zámere č. 27

Názov projektu	Rozšírenie verejnej kanalizácie v obci Zemné
Garant	Obec Zemné
Kontaktná osoba garanta	Ing. János Bób
Partneri garanta (spolupráca s ...)	
Začatie a ukončenie projektu (od -do)	2016-2020
Stav projektu pred realizáciou	Absencia verejnej kanalizácie vo vybraných častiach obce
Cieľ projektu	Cieľom projektu je dobudovaním verejnej kanalizácie zvýšiť napojenosť domácností a podnikateľov na čistiareň odpadových vôd a tak zabezpečiť kvalitné životné prostredie. Plánovaná dĺžka systému verejnej kanalizácie cca. 7 km
Výstupy	Rozšírená verejná kanalizácia
Užívatelia	Obyvatelia, návštevníci obce, podnikatelia
Indikátory monitoringu	Zvýšená ochrana životného prostredia, zlepšená kvalita životného prostredia Počet domácností a podnikateľov napojených na verejnú kanalizačnú sieť a ČOV Dĺžka systému verejnej kanalizácie v m
Zmluvné podmienky	VO - výber dodávateľa
Riziká	Neschválenie NFP, výber dodávateľa cez VO
Poznámky	Pripravené povolenia, stanoviská Realizácia je závislá od získania finančných prostriedkov

Realizácia projektu

Fáza/míľnik	Súčinnosť iného odboru alebo subjektu	Termín
Rozšírenie verejnej kanalizácie v obci Zemné		2016-2020

Financovanie projektu

Druh výdavku	Termín	Náklady spolu (EUR)	z toho verejný zdroj				z toho súkromný zdroj
			EÚ	SR	VÚC	obec	
Rozšírenie verejnej kanalizácie v obci Zemné	2016-2020	2 000 000,-	1 700 000,-	200 000,-		100 000,-	
Spolu		2 000 000,-	1 700 000,-	200 000,-		100 000,-	

Projektový zámer - strategická prioritná rozvojová oblasť / poradie - 5/3

Základné údaje o projektovom zámere č. 28

Názov projektu	Zlepšenie podmienok separovaného zberu odpadu
Garant	Obec Zemné
Kontaktná osoba garanta	Ing. János Bób
Partneri garanta (spolupráca s ...)	
Začatie a ukončenie projektu (od -do)	2016-2018
Stav projektu pred realizáciou	Absencia kontajnerov na verejných priestranstvách na zber papiera, skla, PET fliaš atď.
Cieľ projektu	Cieľom projektu je nákupom malých kontajnerov zabezpečiť nádoby na kvalitný separovaný zber (textil, sklo, papier atď.) a zároveň a osvetovou činnosťou rozšíriť a zlepšiť podmienky pre separovaný zber v obci.
Výstupy	Nové kontajnery na separovaný odpad rozmiestnené v obci
Užívatelia	Obyvatelia, návštevníci obce
Indikátory monitoringu	Počet kontajnerov Množstvo vyzbieraného separovaného odpadu Zvýšená efektívnosť a kvalita separovaného zberu Rast kvality životného prostredia
Zmluvné podmienky	VO - výber dodávateľa
Riziká	Neschválenie NFP, výber dodávateľa cez VO
Poznámky	V štádiu úvah Realizácia je závislá od získania finančných prostriedkov

Realizácia projektu

Fáza/míľnik	Súčinnosť iného odboru alebo subjektu	Termín
Zlepšenie podmienok separovaného zberu odpadu		2016-2018

Financovanie projektu

Druh výdavku	Termín	Náklady spolu (EUR)	z toho verejné zdroje				z toho súkromné zdroje
			EÚ	SR	VÚC	obec	
Zlepšenie podmienok separovaného zberu odpadu	2016-2018	20 000,-		18 000,-		2 000,-	
Spolu		20 000,-		18 000,-		2 000,-	

Projektový zámer - strategická prioritná rozvojová oblasť / poradie - 5/4

Základné údaje o projektovom zámere č. 29

Názov projektu	Rekonštrukcia parku pred kostolom
Garant	Obec Zemné
Kontaktná osoba garanta	Ing. János Bób
Partneri garanta (spolupráca s ...)	
Začatie a ukončenie projektu (od -do)	2016
Stav projektu pred realizáciou	Park je výrazne opotrebovaný a vyžaduje si rekonštrukciu
Cieľ projektu	Cieľom projektu je vytvoriť upravenú plochu oddychovej zóny v centre obce a takto zvyšovať kvalitu života obyvateľov obce i návštevníkov obce. Osadením nových prvkov drobnej architektúry a výsadbou verejnej zelene sa zvýši estetická úroveň centrálnej zóny obce, čím sa poskytujú užívateľom nové možnosti pre oddych a relax.
Výstupy	Zrekonštruovaný park
Užívatelia	Obyvatelia, návštevníci obce
Indikátory monitoringu	Výmera obnoveného parku v m ² Rast atraktivity obce
Zmluvné podmienky	VO - výber dodávateľa
Riziká	výber dodávateľa cez VO
Poznámky	V štádiu úvah Budeme realizovať aj bez prípadnej dotácie

Realizácia projektu

Fáza/míľnik	Súčinnosť iného odboru alebo subjektu	Termín
Rekonštrukcia parku pred kostolom		2016

Financovanie projektu

Druh výdavku	Termín	Náklady spolu (EUR)	z toho verejné zdroje				z toho súkromné zdroje
			EÚ	SR	VÚC	obec	
Rekonštrukcia parku pred kostolom	2016	10 000,-				10 000,-	
Spolu		10 000,-				10 000,-	

Projektový zámer - strategická prioritná rozvojová oblasť / poradie - 5/5

Základné údaje o projektovom zámere č. 30

Názov projektu	Protipovodňové úpravy v obci Zemné
Garant	Obec Zemné
Kontaktná osoba garanta	Ing. János Bób
Partneri garanta (spolupráca s ...)	
Začatie a ukončenie projektu (od -do)	2016-2018
Stav projektu pred realizáciou	Zastaraný systém odvodňovacích kanálov v intraviláne obce
Cieľ projektu	Cieľom projektu je riešiť obnovu/rekonštrukciu odvodňovacích kanálov v intraviláne obce – kanály predstavujú aj významnú protipovodňovú ochranu v prípade obce Zemné. V rámci rekonštrukcie odvodňovacích systémov (nové opevnenie, zrušenie prekážok prietoku) treba zabezpečiť aj rekonštrukciu mostov.
Výstupy	Zrekonštruovaný systém odvodňovacích kanálov v intraviláne obce
Užívatelia	Obyvatelia, návštevníci obce
Indikátory monitoringu	Dĺžka obnovených/zrekonštruovaných kanálov v m Zvýšená protipovodňová ochrana obce Zvýšená ochrana životného prostredia
Zmluvné podmienky	VO - výber dodávateľa
Riziká	Neschválenie NFP, výber dodávateľa cez VO
Poznámky	Iné – existuje spracovaná projektová dokumentácia, avšak je potrebné prepracovať túto dokumentáciu Realizácia je závislá od získania finančných prostriedkov

Realizácia projektu

Fáza/míľnik	Súčinnosť iného odboru alebo subjektu	Termín
Rekonštrukcia systému odvodňovacích kanálov v intraviláne obce		2016-2018

Financovanie projektu

Druh výdavku	Termín	Náklady spolu (EUR)	z toho verejný zdroj				z toho súkromné zdroje
			EÚ	SR	VÚC	obec	
Rekonštrukcia systému odvodňovacích kanálov v intraviláne obce	2016-2018	1 200 000,-	1 140 000,-			60 000,-	
Spolu		1 200 000,-	1 140 000,-			60 000,-	

Projektový zámer - strategická prioritná rozvojová oblasť / poradie - 5/6

Základné údaje o projektovom zámere č. 31

Názov projektu	Revitalizácia okolia ČOV – bariérová vegetácia
Garant	Obec Zemné
Kontaktná osoba garanta	Ing. János Bób
Partneri garanta (spolupráca s ...)	
Začatie a ukončenie projektu (od -do)	2016-2018
Stav projektu pred realizáciou	Absencia bariérovej vegetácie pri ČOV
Cieľ projektu	Čistiareň odpadových vôd sa nachádza juhovýchodne od sídla Zemné. Cieľom projektu je riešiť vegetáciu okolia - vhodne „vtiahnuť“ do okolitej krajiny /bariérová vegetácia/.
Výstupy	Nová bariérová vegetácia pri ČOV
Užívatelia	Obyvatelia, návštevníci obce
Indikátory monitoringu	Rozšírená verejná zeleň pri ČOV Rast kvality životného prostredia Zvýšená ochrana životného prostredia
Zmluvné podmienky	VO - výber dodávateľa
Riziká	Neschválenie NFP, výber dodávateľa cez VO
Poznámky	V štádiu úvah Budeme realizovať aj bez prípadnej dotácie

Realizácia projektu

Fáza/míľnik	Súčinnosť iného odboru alebo subjektu	Termín
Revitalizácia okolia ČOV – bariérová vegetácia		2016-2018

Financovanie projektu

Druh výdavku	Termín	Náklady spolu (EUR)	z toho verejné zdroje				z toho súkromné zdroje
			EÚ	SR	VÚC	obec	
Revitalizácia okolia ČOV – bariérová vegetácia	2016-2018	10 000,-		8 000,-		2 000,-	
Spolu		10 000,-		8 000,-		2 000,-	

Projektový zámer - strategická prioritná rozvojová oblasť / poradie - 5/7

Základné údaje o projektovom zámere č. 32

Názov projektu	Rozšírenie verejnej zelene v obci Zemné
Garant	Obec Zemné
Kontaktná osoba garanta	Ing. János Bób
Partneri garanta (spolupráca s ...)	
Začatie a ukončenie projektu (od -do)	2016-2020
Stav projektu pred realizáciou	Nedostatok verejnej zelene, absencia stromovej vegetácie na vybraných uliciach obce
Cieľ projektu	Rozšírenie úprava prvkov verejnej zelene (terénne a sadové úpravy vrátane dosadby stromov, krov) Výsadba stromov na vybraných uliciach obce: ul. Školská, ul. Hlavná.
Výstupy	Rozšírená verejná zeleň – vysadené stromy
Užívatelia	Obyvatelia, návštevníci obce
Indikátory monitoringu	Počet vysadených stromov Rast kvality životného prostredia Zvýšená ochrana životného prostredia
Zmluvné podmienky	VO - výber dodávateľa
Riziká	Neschválenie NFP, výber dodávateľa cez VO
Poznámky	V štádiu úvah Budeme realizovať aj bez prípadnej dotácie

Realizácia projektu

Fáza/míľnik	Súčinnosť iného odboru alebo subjektu	Termín
Rozšírenie verejnej zelene v obci		2016-2020

Financovanie projektu

Druh výdavku	Termín	Náklady spolu (EUR)	z toho verejné zdroje				z toho súkromné zdroje
			EÚ	SR	VÚC	obec	
Rozšírenie verejnej zelene v obci	2016-2020	10 000,-		8 000,-		2 000,-	
Spolu		10 000,-		8 000,-		2 000,-	

Projektový zámer - strategická prioritná rozvojová oblasť / poradie - 5/8

Základné údaje o projektovom zámere č. 33

Názov projektu	Využívanie solárnej energie pri verejných budovách obce Zemné
Garant	Obec Zemné
Kontaktná osoba garanta	Ing. János Bób
Partneri garanta (spolupráca s ...)	
Začatie a ukončenie projektu (od -do)	2016-2020
Stav projektu pred realizáciou	Absencia využívania slnečnej energie
Cieľ projektu	Využívanie slnečnej energie -- účinné riešenie bez väčších nákladov na rekonštrukčné práce či iné stavebné úpravy existujúcich objektov. Výroba elektrickej energie a tepelnej energie. Zníženie prevádzkových nákladov verejných budov.
Výstupy	Fotovoltaický systém vyrábajúci a dodávajúci elektrickú energiu Slnečné kolektory slúžiace na ohrev vody a ako výpomoc pri vykurovaní objektov
Užívatelia	Obecná samospráva, obyvatelia obce
Indikátory monitoringu	Úspora nákladov na energie, počet fotovoltaických panelov a ich rozmer v (m ²) Počet slnečných kolektorov a ich rozmer v (m ²) Inštalovaný výkon (kWp/rok) Zvýšená ochrana životného prostredia
Zmluvné podmienky	VO - výber dodávateľa
Riziká	Neschválenie NFP, výber dodávateľa cez VO
Poznámky	V štádiu úvah Realizácia je závislá od získania finančných prostriedkov

Realizácia projektu

Fáza/míľnik	Súčinnosť iného odboru alebo subjektu	Termín
Rozmiestnenie (nákup a montáž) slnečných kolektorov a fotovoltaických panelov na verejných budovách		2016-2020

Financovanie projektu

Druh výdavku	Termín	Náklady spolu (EUR)	z toho verejný zdroj				z toho súkromný zdroj
			EÚ	SR	VÚC	obec	
Rozmiestnenie (nákup a montáž) slnečných kolektorov a fotovoltaických panelov na verejných budovách	2016-2020	100 000,-	85 000,-	10 000,-		5 000,-	
Spolu		100 000,-	85 000,-	10 000,-		5 000,-	